

PANELNA OGRAJA: L=38,00m; h=1,80m
 OBSTOJEČ AB ZID
 IGRIŠČE: ASFALT 493,00m2
 ROBNIK 8/20/100
 NOVO IGRIŠČE 24,00m x 13,00m
 PANELNA OGRAJA: L=18,00m; h=4,00m
 PANELNA OGRAJA: L=37,70m; h=4,00m
 AB ZID: L=41,90m; h=1,00m; š=0,20m
 PANELNA OGRAJA: L=37,70m; h=0,80m
 OBSTOJEČE ŠTOPNICE
 (se porušijo in izvedejo nove)

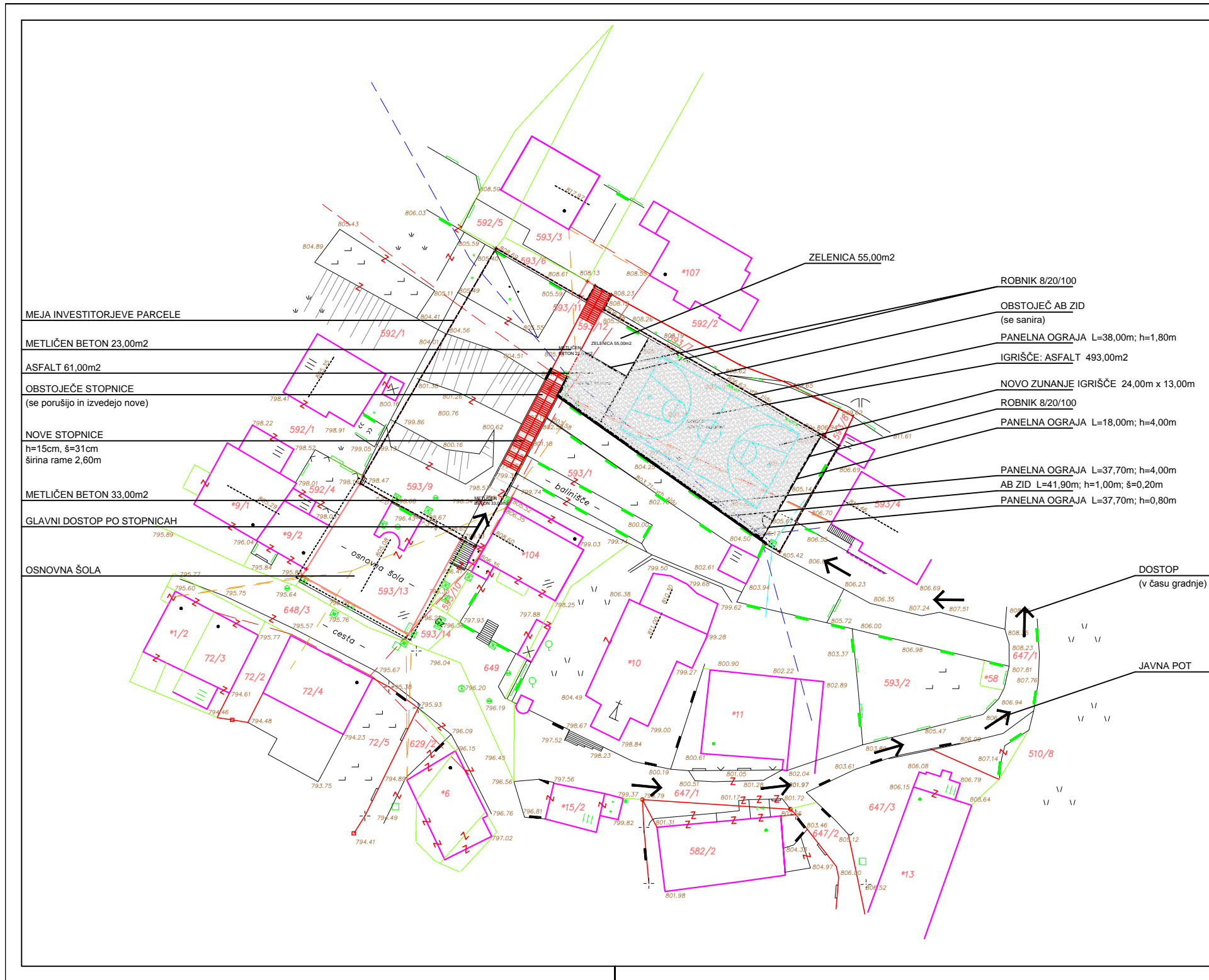
±0,00 (sredina igrišča) = 805,23 nmv



GRADBENA SIT. Z VIŠINSKO UREDITVIJO M 1:250

SPREMEMBA:		OPIS SPREMEMBE:		DATUM:	PODPIS:
ČOPIČ arhitekt d.o.o.					
LOKACIJA: št.parcel: 593/9, 593/12 k.o.: Podkraj Občina: AJDOVŠČINA				VRSTA NAČRTA: 3 - NAČRT GRADBENIH KONST.-zunanja ureditev	
INVESTITOR: OBČINA AJDOVŠČINA CESTA 5. MAJA 6a 5270 AJDOVŠČINA			ZA GRADNJO: NOVOGRADNJA OBJEKT: ZUNANJE IGRIŠČE V PODKRAJU		NAČRT: GRADBENA SITUACIJA Z VIŠINSKO UREDITVIJO
ODGOVORNI VOĐJA PROJEKTA:	ANDREJ ČOPIČ, univ. dipl. inž. arh. ZAPS1251	PODPIS:	VRSTA PROJ.:	ŠT. PROJ.:	ŠT. NAČRTA:
ODGOVORNI PROJEKTANT:	ANDREJ ČOPIČ, univ. dipl. inž. arh. ZAPS1251	PODPIS:	PGD	291/2016	291-3/2016
PROJEKTANT SODELAVEC:		PODPIS:	MERILO:	DATUM:	LIST:
PROJEKTANT SODELAVEC:		PODPIS:	1:250	april 2016	03

KOMUNALNI VODI	
KANALIZACIJA meteorna	
KANALIZACIJA fekalna	
VODOVOD	
PLINOVOD	
VROČEVOD	
ELEKTRIKA niska napet.	
ELEKTRIKA visoka napet.	
JAVNA RAZSVETLJAVA	
PTT kabel	
PARCELNE MEJE	
parcelna meja- DOKONČNA	
parcelna meja	
parcelna meja- informativna	



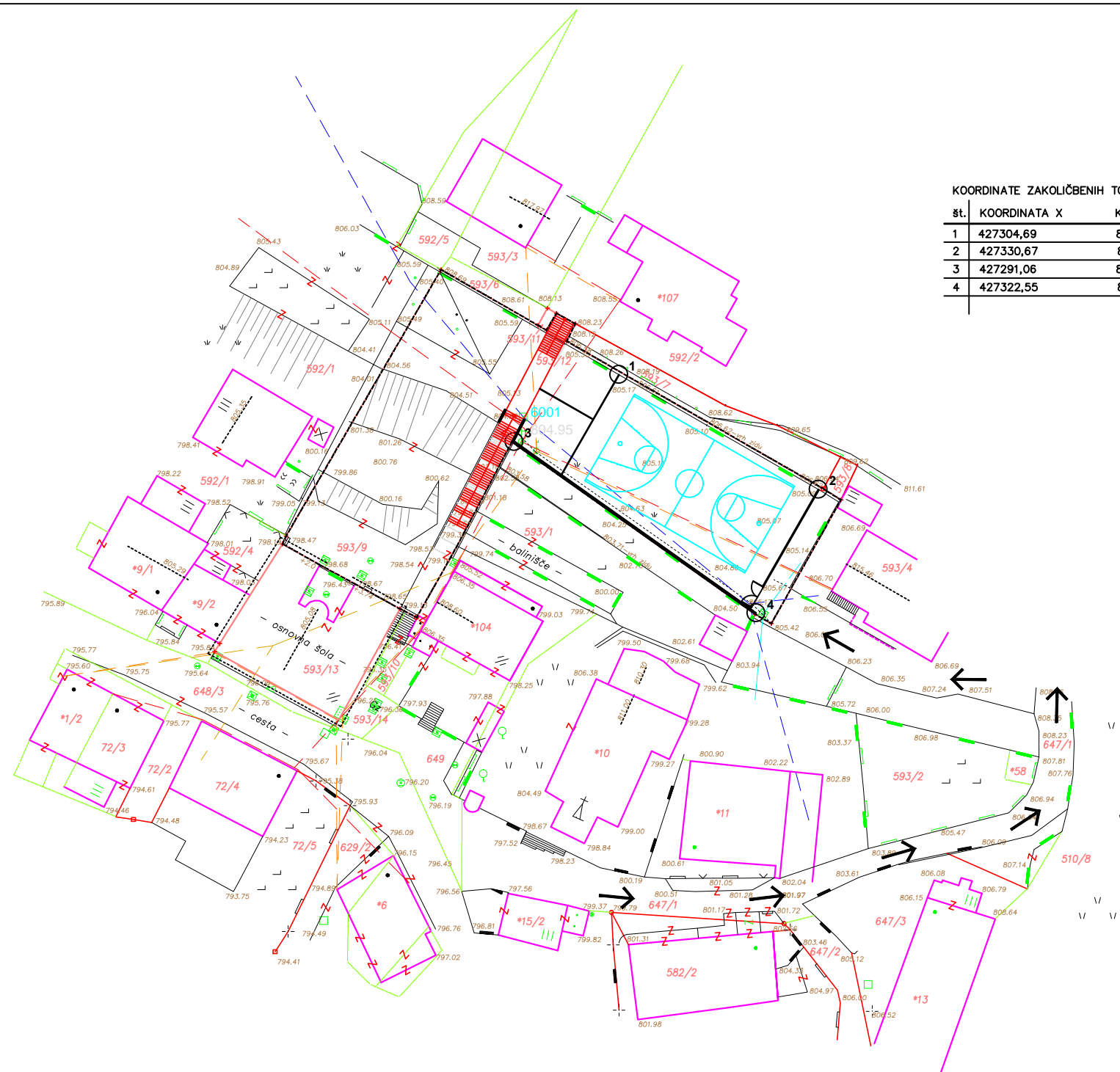
KOMUNALNI VODI	
KANALIZACIJA meteorna	— — — — —
KANALIZACIJA fekalna	— — — — —
VODOVOD	— — — — —
PLINOVOD	— — — — —
VROČEVOD	— — — — —
ELEKTRIKA niska napet.	— — — — —
ELEKTRIKA visoka napet.	— — — — —
JAVNA RAZSVETLJAVA	— — — — —
PTT kabel	— — — — —

PARCELNE MEJE	
urejene meje (ZEN)	— — — — —
urejene meje (ZENDMPE)	— — — — —
neurejene-informativne meje	— — — — —

- SOSEDNJI OBJEKTI
- MEJA INVESTITORJEVIH PARCEL
- ➔ DOSTOP

SITUACIJA: ZUNANJA UREDITEV M 1:500

SPREMEMBA:		OPIS SPREMEMBE:		DATUM:	POOPIS:
ČOPIČ arhitekt d.o.o.			LOKACIJA: št.parcel: 593/9, 593/12 k.o.: Podkraj Občina: AJDOVŠČINA		
Lokarjev drevored 1, 6270 Ajdovščina, telefon: 041 371 228, e-mail: andrej@copic.si			VRSTA NAČRTA: 0 - VODILNA MAPA		
INVESTITOR: OBČINA AJDOVŠČINA CESTA 5. MAJA 6a 5270 AJDOVŠČINA		ZA GRADNJO: NOVOGRADNJA OBJEKT: ZUNANJE IGRISČE V PODKRAJU		NAČRT: SITUACIJA: ZUNANJA UREDITEV	
ODGOVORNI VOĐA PROJEKTA:	ANDREJ ČOPIČ, univ. dipl. inž. arh. ZAPS1251	POOPIS:	VRSTA PROJ.:	ŠT. PROJ.:	ŠT. NAČRTA:
ODGOVORNI PROJEKTANT:	ANDREJ ČOPIČ, univ. dipl. inž. arh. ZAPS1251	POOPIS:	PGD	291/2016	291/2016
PROJEKTANT SODELAVEC:		POOPIS:	MERILO:	DATUM:	LIST:
PROJEKTANT SODELAVEC:		POOPIS:	1:500	april 2016	07



KOORDINATE ZAKOLIČBENIH TOČK

št.	KOORDINATA X	KOORDINATA Y
1	427304,69	80665,08
2	427330,67	80650,14
3	427291,06	80656,36
4	427322,55	80634,05

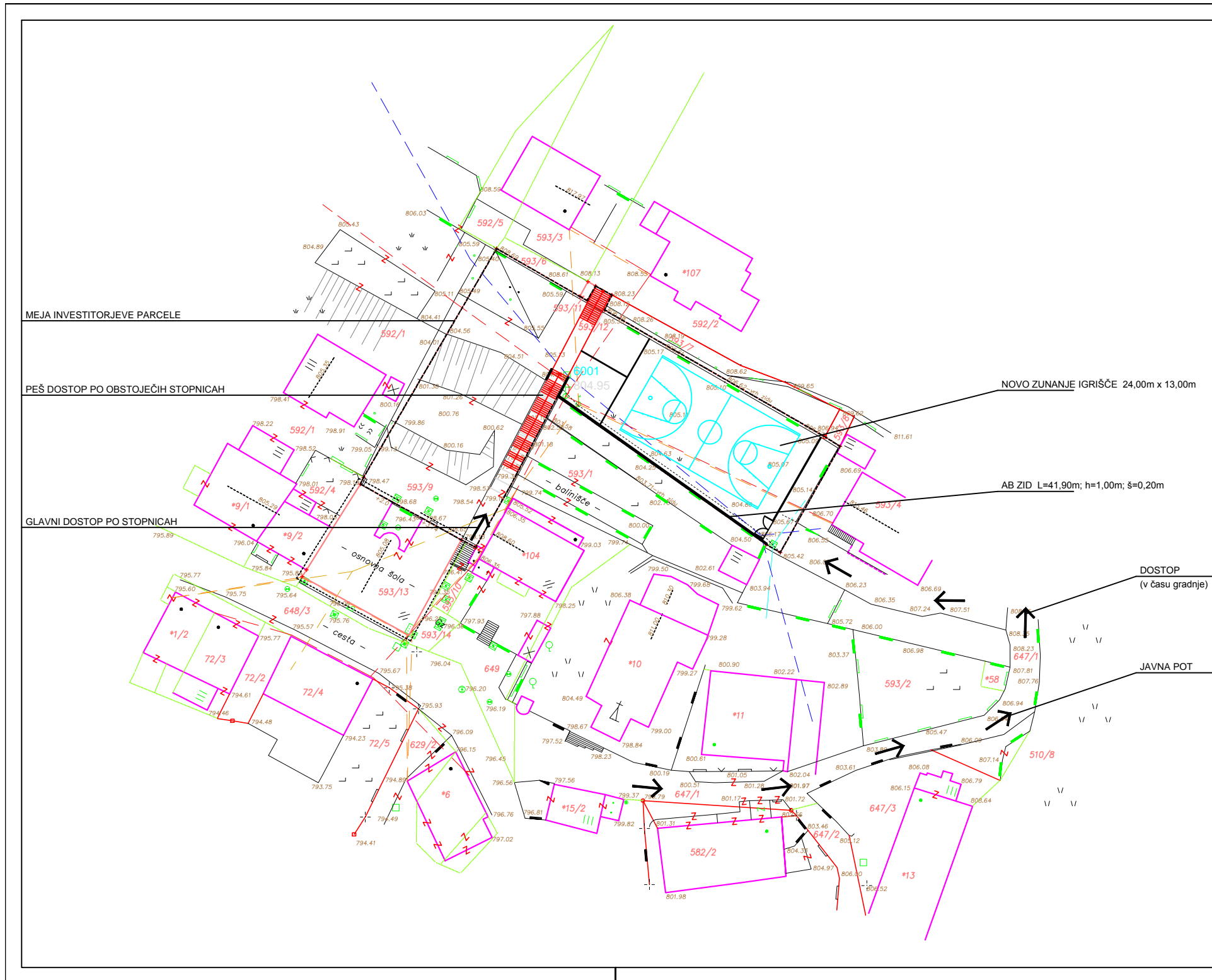
KOMUNALNI VODI	
KANALIZACIJA meteorna	
KANALIZACIJA fekalna	
VODOVOD	
PLINOVOD	
VROČEVOD	
ELEKTRIKA niska napet.	
ELEKTRIKA visoka napet.	
JAVNA RAZSVETLJAVA	
PTT kabel	

PARCELNE MEJE	
urejene meje (ZEN)	
urejene meje (ZENDMPE)	
neurejene-informativne meje	

- SOSEDNJI OBJEKTI
- MEJA INVESTITORJEVIH PARCEL
- DOSTOP

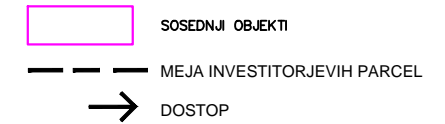
ZAKOLIČBENA SITUACIJA M 1:500

SPREMEMBA:		OPIS SPREMEMBE:		DATUM:	PODPIS:
INVESTITOR:		ZA GRADNJO:		LOKACIJA:	
OBČINA AJDOVŠČINA CESTA 5. MAJA 6a 5270 AJDOVŠČINA		NOVOGRADNJA OBJEKT: ZUNANJE IGRIŠČE V PODKRAJU		št.parcel: 593/9, 593/12 k.o.: Podkraj Občina: AJDOVŠČINA	
ODGOVORNI VODJA PROJEKTA:		PODPIS:		VRSTA NAČRTA:	
ANDREJ ČOPIČ, univ.dipl.inž.arh.ZAPS1251				0 - VODILNA MAPA	
ODGOVORNI PROJEKTANT:		PODPIS:		NAČRT:	
ANDREJ ČOPIČ, univ.dipl.inž.arh.ZAPS1251				ZAKOLIČBENA SITUACIJA	
PROJEKTANT SOOBLAVEC:		PODPIS:		VRSTA PROJ.:	
				PGD	
PROJEKTANT SOOBLAVEC:		PODPIS:		ŠT. PROJ.:	
				291/2016	
				ŠT. NAČRTA:	
				291/2016	
				MERILO:	
				1:500	
				DATUM:	
				april 2016	
				LIST:	
				10	



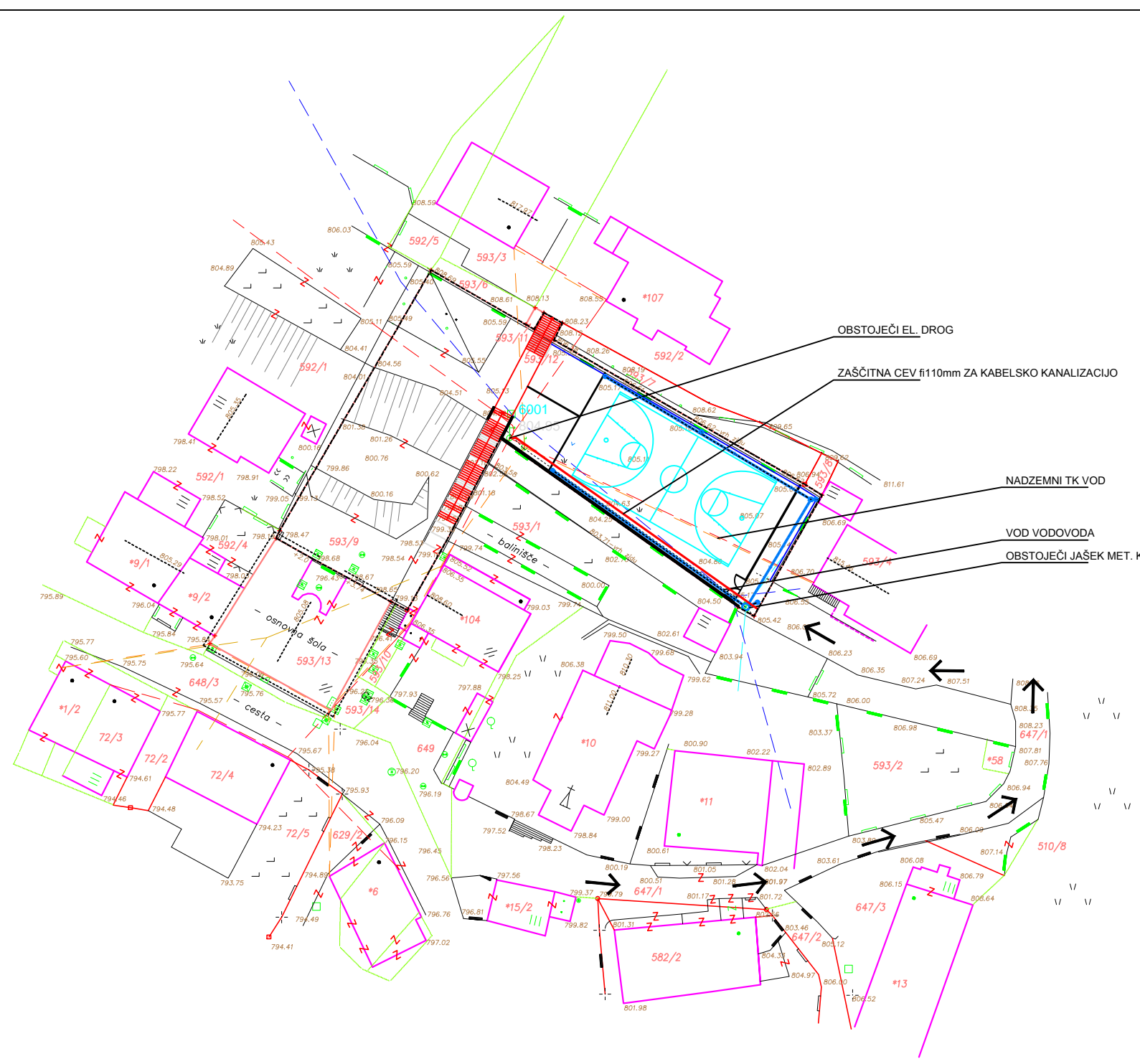
KOMUNALNI VODI	
KANALIZACIJA meteorna	
KANALIZACIJA fekalna	
VODOVOD	
PLINOVOD	
VROČEVOD	
ELEKTRIKA niska napet.	
ELEKTRIKA visoka napet.	
JAVNA RAZSVETLJAVA	
PTT kabel	

PARCELNE MEJE	
urejene meje (ZEN)	
urejene meje (ZENDMPE)	
neurejene-informativne meje	



SITUACIJA: PROMETNA UREDITEV M 1:500

SPREMEMBA:		OPIS SPREMEMBE:		DATUM:	POOPIS:
ČOPIČ arhitekt d.o.o. Lokarjev drevored 1, 6270 Ajdovščina, telefon: 041 371 228, e-mail: andrej@copic.si					
INVESTITOR:				LOKACIJA:	
OBČINA AJDOVŠČINA CESTA 5. MAJA 6a 5270 AJDOVŠČINA				št.parcel: 593/9, 593/12 k.o.: Podkraj Občina: AJDOVŠČINA	
ZA GRADNJO:				VRSTA NACRTA:	
NOVOGRADNJA OBJEKT: ZUNANJE IGRIŠČE V PODKRAJU				0 - VODILNA MAPA	
GODOVORNI VODJA PROJEKTA:				NAČRT:	
ANDREJ ČOPIČ, univ. dipl. inž. arh. ZAPS1251				SITUACIJA: PROMETNA UREDITEV	
GODOVORNI PROJEKTANT:		PROJEKTANT SODELAVEC:		PROJEKTANT SODELAVEC:	
ANDREJ ČOPIČ, univ. dipl. inž. arh. ZAPS1251					
PROJEKTANT SODELAVEC:		PROJEKTANT SODELAVEC:		PROJEKTANT SODELAVEC:	
VIRTA PROJ.:		ŠT. PROJ.:		ŠT. NACRTA:	
PGD		291/2016		291/2016	
MERSILO:		DATUM:		LIST:	
1:500		april 2016		08	



KOMUNALNI VODI	
KANALIZACIJA meteorna	
KANALIZACIJA fekalna	
VODOVOD	
PLINOVOD	
VROČEVOD	
ELEKTRIKA niska napet.	
ELEKTRIKA visoka napet.	
JAVNA RAZSVETLJAVA	
PTT kabel	

PARCELNE MEJE	
urejene meje (ZEN)	
urejene meje (ZENDMPE)	
neurejene-informativne meje	

- SOSEDNJI OBJEKTI
- MEJA INVESTITORJEVIH PARCEL
- DOSTOP
- METEORNA KANALIZACIJA

SITUACIJA: KOMUNALNA UREDITEV M 1:500

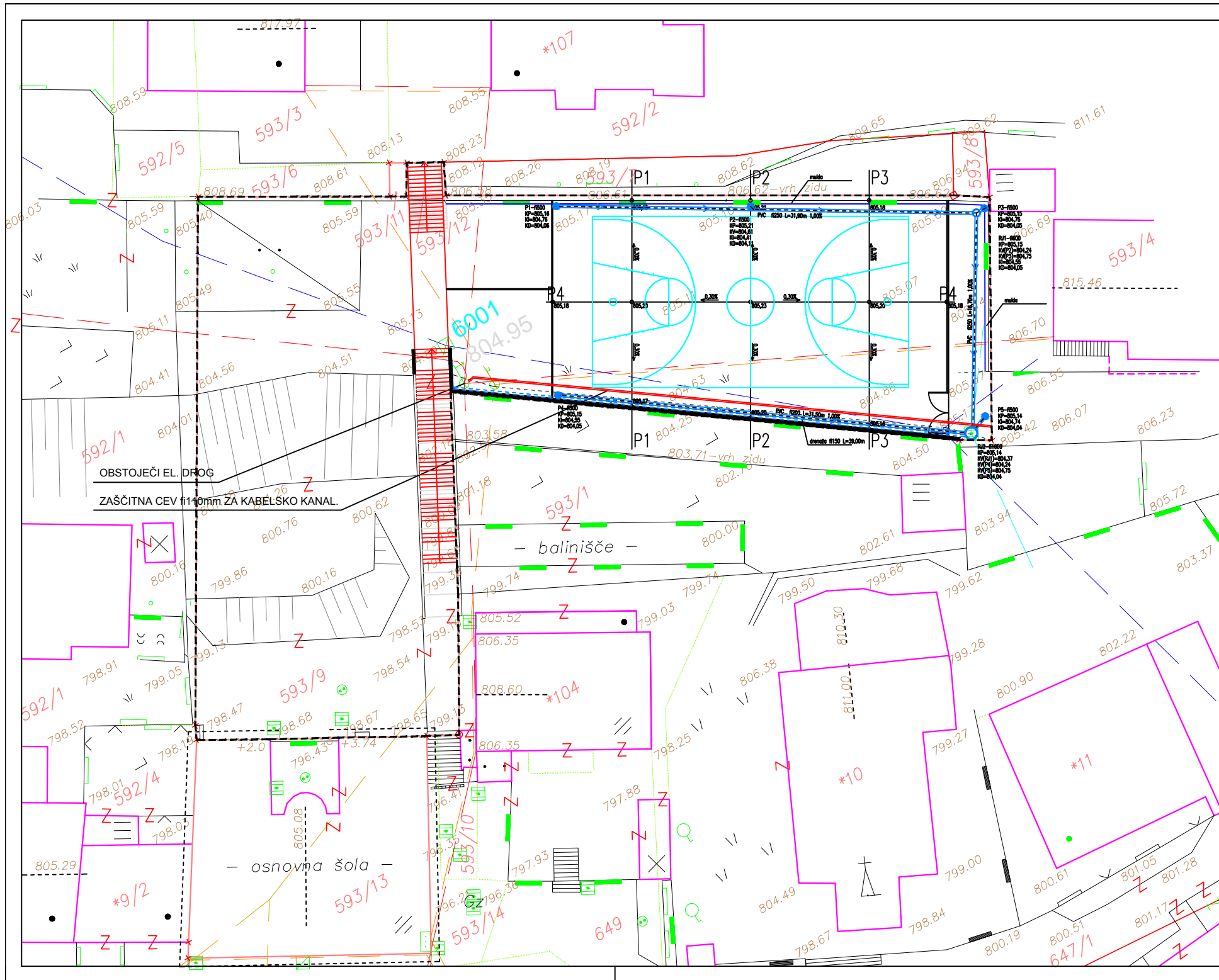
SPREMEMBA:	OPIS SPREMEMBE:	DATUM:	POOPIS:
------------	-----------------	--------	---------

ČOPIČ arhitekt d.o.o.
 Lokarjev drevored 1, 5270 Ajdovščina, telefon: 041 371 228, e-mail: andrej@copic.si

LOKACIJA:
 št.parcel: 593/9, 593/12
 k.o.: Podkraj
 Občina: AJDOVŠČINA

VRSTA NACRTA:
0 - VODILNA MAPA

INVESTITOR: OBČINA AJDOVŠČINA CESTA 5. MAJA 6a 5270 AJDOVŠČINA	ZA GRADNJO: NOVOGRADNJA OBJEKTI: ZUNANJE IGRIŠČE V PODKRAJU	POOPIS: 	VRSTA PROJ.: PGD	ŠT. PROJ.: 291/2016	ŠT. NACRTA: 291/2016
ODGOVORNI VODJA PROJEKTA: ANDREJ ČOPIČ, univ. dipl. inž. arh. ZAPS1251	ODGOVORNI PROJEKTANT: ANDREJ ČOPIČ, univ. dipl. inž. arh. ZAPS1251	PROJEKTANT SODELAVEC:	MERILO: 1:500	DATUM: april 2016	LIST: 06



KOMUNALNI VODI	
KANALIZACIJA meteorna	
KANALIZACIJA fekalna	
VODOVOD	
PLINOVOD	
VROČEVOD	
ELEKTRIKA niska napet.	
ELEKTRIKA visoka napet.	
JAVNA RAZSVETLJAVA	
PTT kabel	

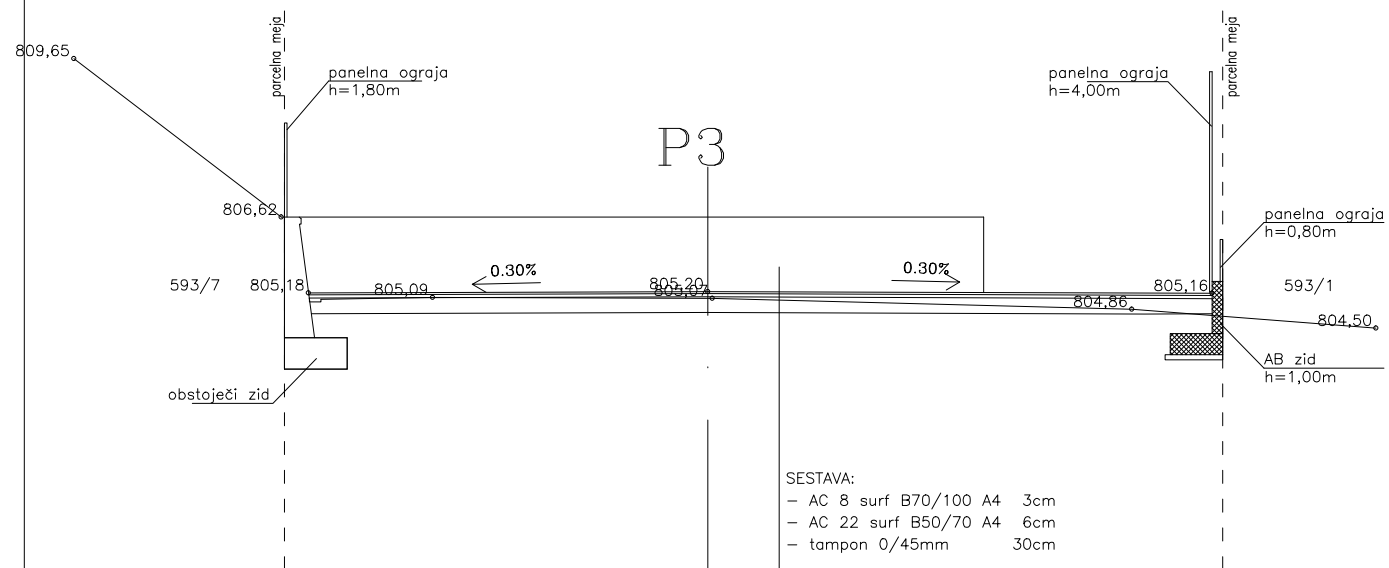
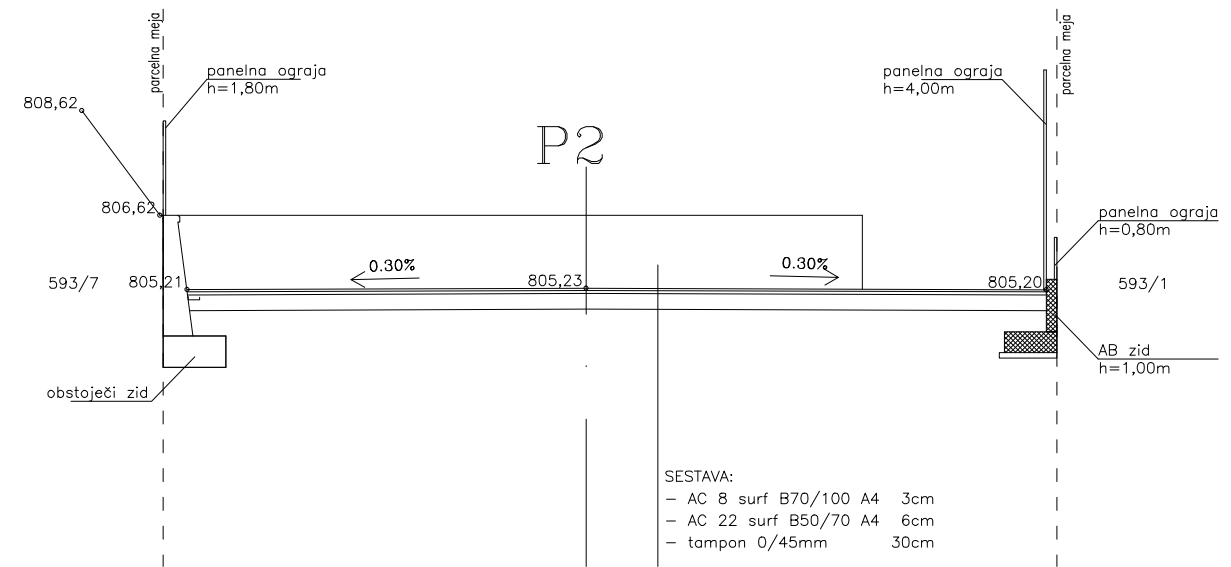
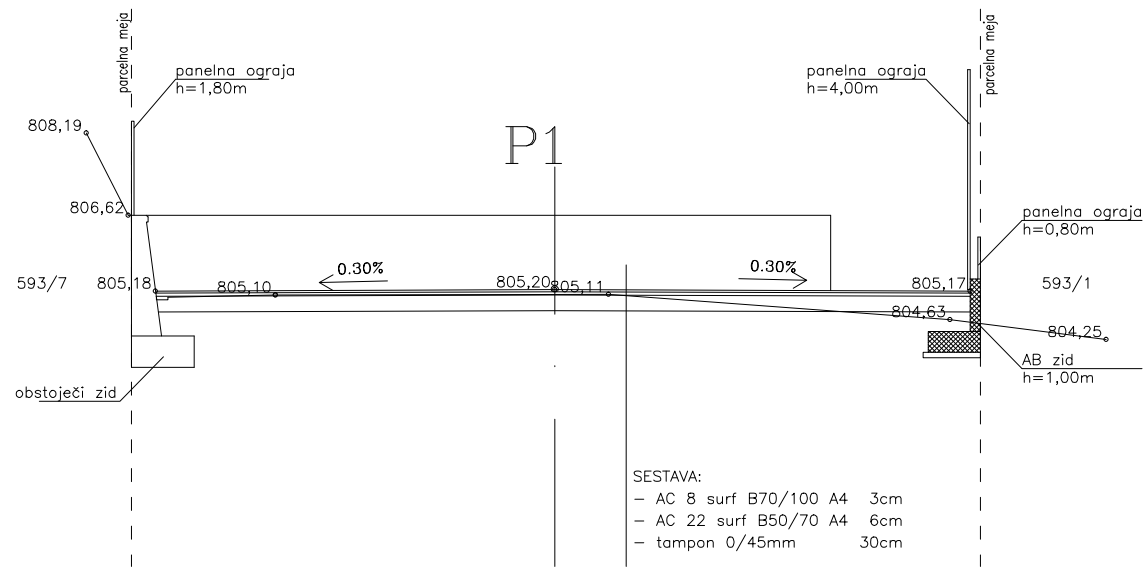
PARCELNE MEJE	
parcelna meja- DOKONČNA	
parcelna meja	
parcelna meja- informativna	

±0,00 (sredina igrišča) = 805,23 nmv



SITUACIJA KANALIZACIJE M 1:250

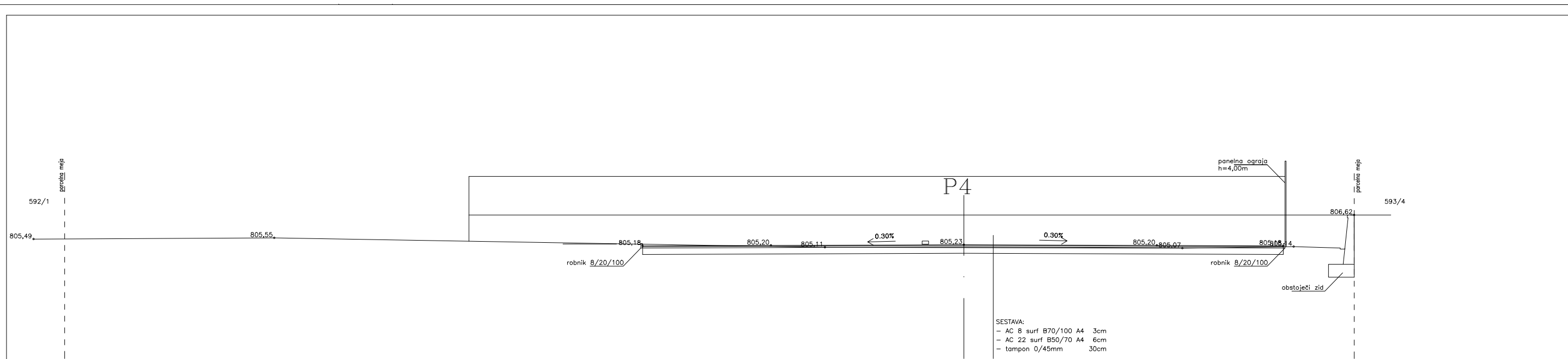
SPREMEMBA:		OPIS SPREMEMBE:		DATUM:	POOPIS:
ČOPIČ arhitekt d.o.o. Lokarjev drevored 1, 6270 Ajdovščina, telefon: 041 371 228, e-mail: andrej@copic.si					
INVESTITOR: OBČINA AJDOVŠČINA CESTA 5. MAJA 6a 5270 AJDOVŠČINA				ZA GRADNJO: NOVOGRADNJA OBJEKT: ZUNANJE IGRIŠČE V PODKRAJU	
ODGOVORNI VOĐJA PROJEKTA: ANDREJ ČOPIČ, univ. dipl. inž. arh. ZAPS1251				VRSTA NAČRTA: 3 - NAČRT GRADBENIH KONST.-zunanja ureditev	
ODGOVORNI PROJEKTANT: ANDREJ ČOPIČ, univ. dipl. inž. arh. ZAPS1251				NAČRT: SITUACIJA KANALIZACIJE	
PROJEKTANT SODELAVEC: PROJEKTANT SODELAVEC:		MERILO: 1:250		ŠT. PROJ.: 291/2016	
PROJEKTANT SODELAVEC:		DATUM: april 2016		ŠT. NAČRTA: 291-3/2016	
PROJEKTANT SODELAVEC:		LIST:		08	



MERE PREVERITI IN USKLADITI NA OBJEKTU!

PREČNI PROFILI M 1:100

SPREMEMBA:		OPIS SPREMEMBE:		DATUM:	POOPIS:
ČOPIČ arhitekt d.o.o. Lokarjev drevored 1, 5270 Ajdovščina, telefon: 041 371 225, e-mail: andrej@copic.si				LOKACIJA: št.parcel: 593/9, 593/12 k.o.: Podkraj Občina: AJDOVŠČINA	
INVESTITOR: OBČINA AJDOVŠČINA CESTA 5. MAJA 6a 5270 AJDOVŠČINA				ZA GRADNJO: NOVOGRADNJA OBJEKT: ZUNANJE IGRIŠČE V PODKRAJU	
ODGOVORNI VODJA PROJEKTA: ANDREJ ČOPIČ, univ.dipl.inž.arh.ZAPS1251				VRSTA NAČRTA: 3 - NAČRT GRADBENIH KONST.-zunanja ureditev	
ODGOVORNI PROJEKTANT: ANDREJ ČOPIČ, univ.dipl.inž.arh.ZAPS1251				NAČRT: PREČNI PROFILI	
PROJEKTANT SODELAVEC :		PROJEKTANT SODELAVEC :		MERILO: 1:100	ŠT. PROJ.: 291/2016
PROJEKTANT SODELAVEC :		PROJEKTANT SODELAVEC :		DATUM: april 2016	ŠT. NAČRTA: 291-3/2016
PROJEKTANT SODELAVEC :		PROJEKTANT SODELAVEC :		LIST: 04	

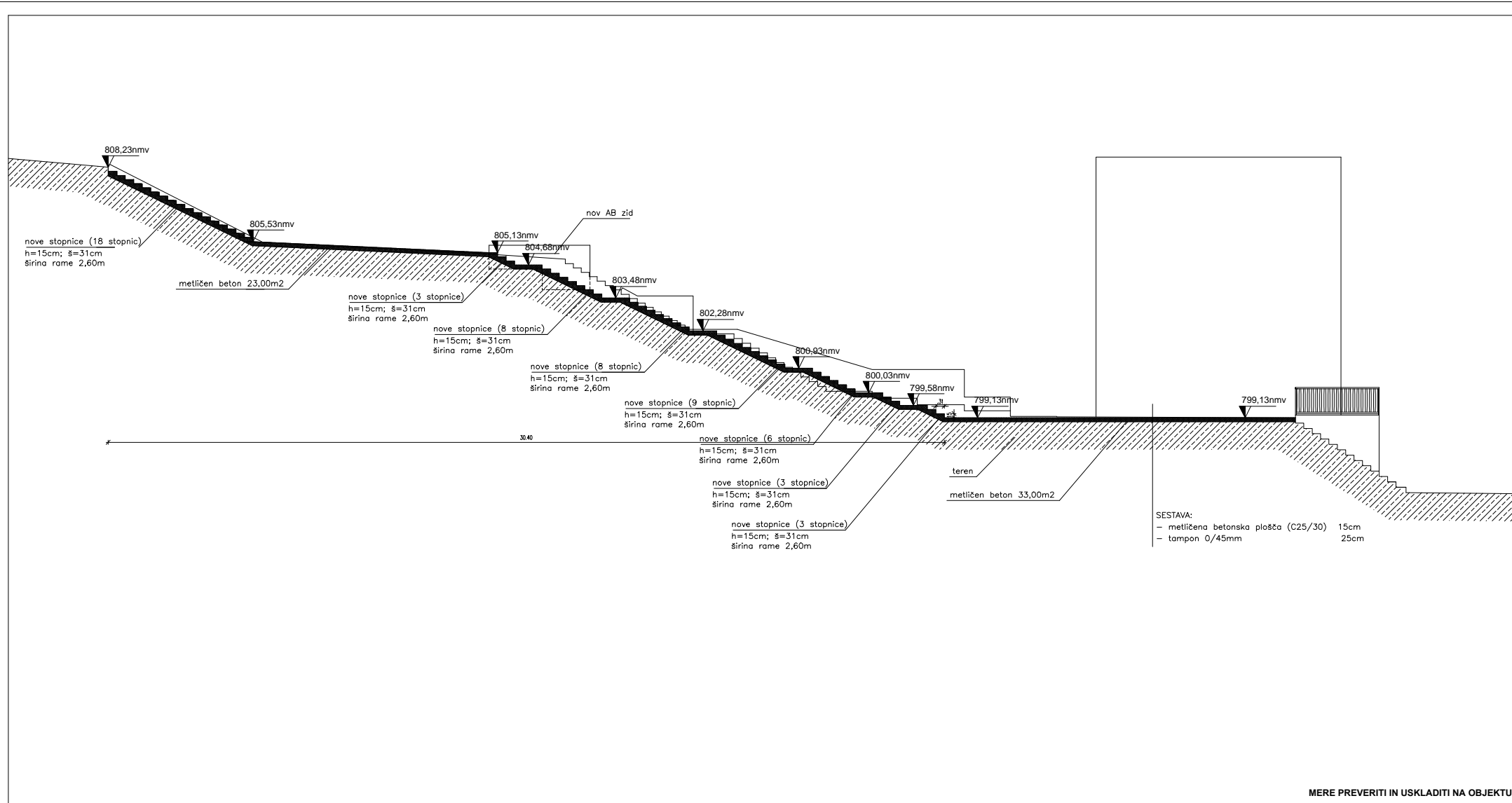


SESTAVA:
 - AC 8 surf B70/100 A4 3cm
 - AC 22 surf B50/70 A4 6cm
 - tampon 0/45mm 30cm

VZDOLŽNI PROFIL M 1:100

SIPREMEMBA:		OPIS SIPREMEMBE:		DATUM:		PODPIŠ:	
ČOPIČ arhitekti d.o.o. Lokarjev drevored 1, 5270 Ajdovščina, telefon: 041 371 225, e-mail: andrej@copic.si				Lokacija: 593/8, 593/12 k.o.: Podkraj Občina: AJDOVŠČINA			
INVESTITOR: OBČINA AJDOVŠČINA CESTA 5. MAJA 6a 5270 AJDOVŠČINA				DR. SKRANJLO: NOVOGRADNJA DELEKCI: ZUNANJE IGRISČE V PODKRAJU		Vrsta načrta: 3 - NAČRT GRADBENIH KONST.-zunanja ureditev Načrt: VZDOLŽNI PROFIL	
ODGOVORNI VOJKA PROJEKTA:		ANDREJ ČOPIČ, univ. dipl. inž. arh. ZAPS1251		MESTO PROJ.:		ST. PROJ.:	
ODGOVORNI PROJEKTAJER:		ANDREJ ČOPIČ, univ. dipl. inž. arh. ZAPS1251		MESTO:		ST. NAČRTA:	
PROJEKTANT SOUDELAVEC:				MERSKO:		DATUM:	
PROJEKTANT SOUDELAVEC:				1:100		april 2016	
						05	

MERE PREVERITI IN USKLADITI NA OBJEKTU!

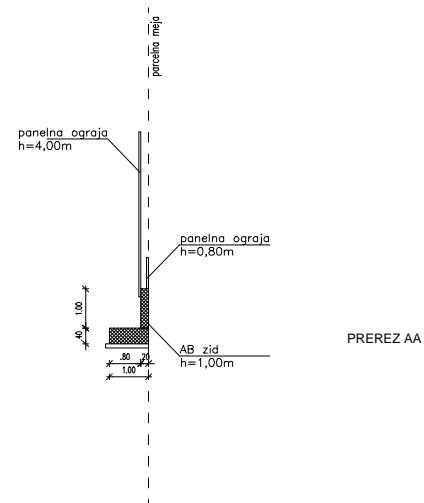
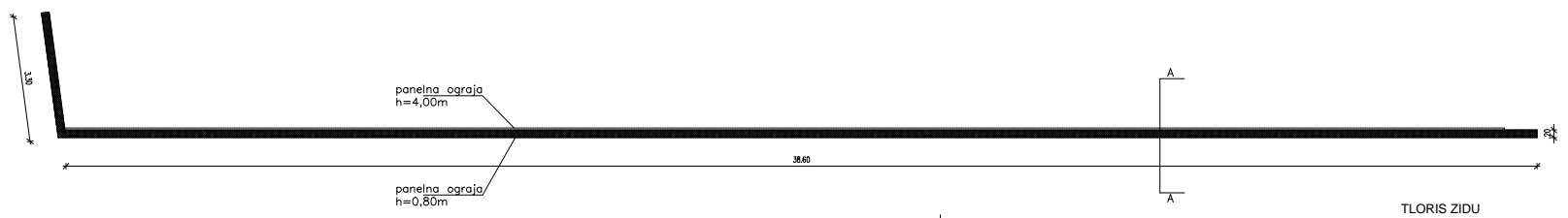
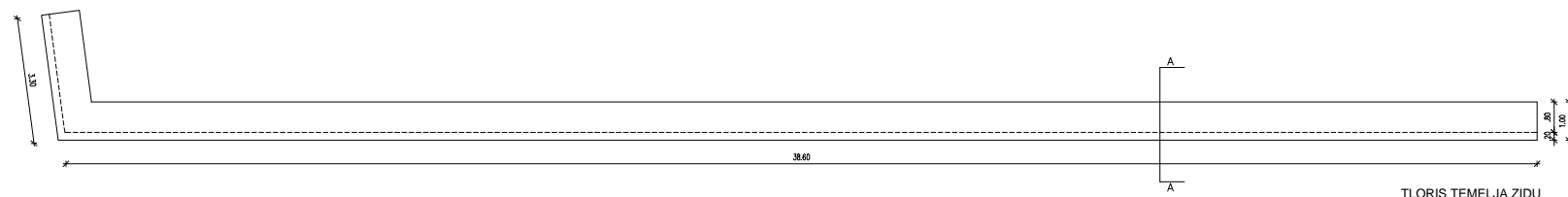


LEGENDA:
 ————— obstoječe stanje
 ————— novo stanje

PREREZ ČEZ STOPNICE M 1:100

SIPREMEMBA:		OPIS SIPREMEMBE:		DATUM:		PODPIŠ:	
ČOPIČ arhitekti d.o.o. Lokarjev drevored 1, 5270 Ajdovščina, telefon: 041 371 225, e-mail: andrej@copic.si				Lokacija: št.parcel: 593/9, 593/12 k.o.: Podkraj Občina: AJDOVŠČINA Vrsta načrta:			
INVESTITOR: OBČINA AJDOVŠČINA CESTA 5. MAJA 6a 5270 AJDOVŠČINA				VRSTNA NAČRTA: 3 - NAČRT GRADBENIH KONST.-zunanja ureditev		NAČRT: PREREZ ČEZ STOPNICE	
OSNOVNI VOJGA PROJEKTA: ANDREJ ČOPIČ, univ.dipl.inž.arh.ZAPS1251		OSNOVNI PROJEKTIŠT: ANDREJ ČOPIČ, univ.dipl.inž.arh.ZAPS1251		OSNOVNI PROJEKTIŠT: ANDREJ ČOPIČ, univ.dipl.inž.arh.ZAPS1251		OSNOVNI PROJEKTIŠT: ANDREJ ČOPIČ, univ.dipl.inž.arh.ZAPS1251	
PROJEKTANT SOGLAVLEC: _____		PROJEKTANT SOGLAVLEC: _____		PROJEKTANT SOGLAVLEC: _____		PROJEKTANT SOGLAVLEC: _____	
MERSKO: 1:100		MERSKO: 1:100		MERSKO: 1:100		MERSKO: 1:100	
DATUM: april 2016		DATUM: april 2016		DATUM: april 2016		DATUM: april 2016	
LIST: 06		LIST: 06		LIST: 06		LIST: 06	

MERE PREVERITI IN USKLADITI NA OBJEKTU!



MERE PREVERITI IN USKLDITI NA OBJEKTU!

TLORIS TEMELJA ZIDU, TLORIS ZIDU, PREREZ ZIDU M 1:100

SIPREMEMBA:		OPIS SIPREMEMBE:		DATUM:		PODPIS:	
ČOPIČ arhitekti d.o.o. Lokarjev drevored 1, 5270 Ajdovščina, telefon: 041 371 225, e-mail: andrej@copic.si				Lokacija: št.parcel: 593/9, 593/12 k.o.: Podkraj Občina: AJDOVŠČINA			
INVESTITOR:				DR. GRADNJO:		VRSTA NAČRTA:	
OBČINA AJDOVŠČINA CESTA 5. MAJA 6a 5270 AJDOVŠČINA				NOVOGRADNJA ZUNANJE IGRISČE V PODKRAJU		3 - NAČRT GRADBENIH KONST.-zunanja ureditev	
ODGOVORNI VOJKA PROJEKTA:				ODGOVORNI PROJEKTANT:		MESTO PROJ.:	
ANDREJ ČOPIČ, univ.dipl.inž.arh.ZAPS1251				ANDREJ ČOPIČ, univ.dipl.inž.arh.ZAPS1251		PGD	
PROJEKTANT SOUDELAVEC:				PROJEKTANT SOUDELAVEC:		MERSKO:	
						1:100	
PROJEKTANT SOUDELAVEC:				PROJEKTANT SOUDELAVEC:		DATUM:	
						april 2016	
						ST. PROJ.:	
						291-3/2016	
						ST. NAČRTA:	
						07	