

2.4.2012



**OBČINA AJDOVŠČINA**

**Občinska uprava**

Cesta 5. maja 6/a, 5270 Ajdovščina  
tel.: 05 365 91 10, fax: 05 365 91 30  
E-mail: obcina@ajdovscina.si

Številka: 3505-01/2011

Datum: 2.04.2012

**DIREKCIJA RS ZA CESTE**

**Tržaška cesta 19**

**1001 Ljubljana**

**Zadeva: PRIDOBLJENE SMERNICE NOSILCEV UREJANJA PROSTORA**

Spoštovani!

V prilogi vam pošiljam smernice Ministrstvo za infrastrukturo in prostor, Direktorat za ceste, Langusova ulica 4, 1535 Ljubljana, ki smo jih prejeli dne 9.3.2011.

1. Prejete smernice:

| ŠT. | NOSILCI UREJANJA PROSTORA   | DATUM           | OPOMBE                     |
|-----|---|-----------------|----------------------------|
| 1   | ZAVOD ZA GOZDOVE SLOVENIJE, OE Tolmin, Tumov drevored 17, 5220 Tolmin (za področje gozdarstva)  | 23.11.2011      |                            |
| 2   | MINISTRSTVO ZA KULTURO, Direktorat za kulturno dediščino, Maistrova 10, 1000 Ljubljana, (za področje varstva kulturne dediščine)  | 6.12.2011       |                            |
| 3   | MINISTRSTVO ZA GOSPODARSTVO, Direktorat za energijo, Sektor za oskrbo, energetske vire in rudarstvo, Kotnikova ulica 5, 1000 Ljubljana, (za področje mineralnih surovin)            | 17.11.2011      |                            |
| 4   | MINISTRSTVO ZA GOSPODARSTVO, Direktorat za energijo, Kotnikova 5, 1000 Ljubljana, (za področje energetike)  | 2.12.2011       |                            |
| 5   | MINISTRSTVO ZA OBRAMBO, Uprava RS za zaščito in reševanje, Sektor za prostorske, urbanistične in druge tehnične ukrepe, Izpostava Nova Gorica, Kidričeva ulica 13, 5000 Nova Gorica | 25.11.2011      | Odstop vloge<br>21.11.2011 |
| 6   | MINISTRSTVO ZA OBRAMBO, Uprava RS za zaščito in reševanje, Vojkova 61, 1000 Ljubljana   | 25.11.2011      |                            |
| 7   | OBČINA AJDOVŠČINA, Cesta 5. maja 6/a, 5270 Ajdovščina, (za področje lokalnih cest lokalnega pomena)   | 7.12.2011       |                            |
| 8   | KOMUNALNO STANOVANJSKA DRUŽBA d.o.o., Goriška cesta 23 a, 5270 Ajdovščina, (za področje vodovoda in komunalne infrastrukture)   | 7.12.2011       |                            |
| 9   | TELEKOM SLOVENIJE D.D., PE Nova Gorica, Kidričeva ulica 17, 5000 Nova Gorica, (za področje telekomunikacijskega omrežja lokalnega pomena)   | 23.11.2011      |                            |
| 10  | ZAVOD RS ZA VARSTVO NARAVE, Tobačna ulica 5, 1000 Ljubljana   | 1.12.2011       |                            |
| 11  | ELEKTRO PRIMORSKA d.d., Distribucijska enota Gorica, Erjavčeva 24, 5000 Nova Gorica   | 1.12.2011       |                            |
| 12  | AGENCIJA RS ZA OKOLJE, Oddelek povodja reke Soče, Cankarjeva 62, 5000 Nova Gorica   | 12.12.2011      |                            |
| 13  | <b>Ministrstvo za infrastrukturo in prostor, Direktorat za ceste, Langusova ulica 4, 1535 Ljubljana</b>   | <b>9.3.2011</b> |                            |
| 14  | Ministrstvo za kmetijstvo, gozdarstvo in prehrano, Direktorat za kmetijstvo;  | /               |                            |

## 2. Zaprošene smernice:

- Ministrstvo za obrambo, Inšpektorat za varstvo pred naravnimi in drugimi nesrečami, Izpostava Nova Gorica;
- Ministrstvo za obrambo, Uprava Republike Slovenije za zaščito in reševanje;
- Ministrstvo za okolje in prostor, Agencija RS za okolje, Urad za upravljanje z vodami, Oddelek povodja reke Soče;
- Ministrstvo za okolje in prostor, Zavod RS za varstvo narave, OE Nova Gorica;
- Ministrstvo za okolje in prostor, Agencija RS za okolje;
- Ministrstvo za kulturo, Zavod za varstvo kulturne dediščine Slovenije, OE Nova Gorica;
- Ministrstvo za kmetijstvo, gozdarstvo in prehrano, Direktorat za kmetijstvo;
- Ministrstvo za promet, Direkcija Republike Slovenije za ceste;
- Ministrstvo za gospodarstvo, Direktorat za energijo;
- Ministrstvo za gospodarstvo, Direktorat za energijo, Sektor za rudarstvo;
- Zavod za gozdove Slovenije, Območna enota Tolmin, Krajevna enota Ajdovščina;
- Elektro Primorska d.d., PE Nova Gorica;
- Telekom Slovenije, PE Nova Gorica;
- Komunalno stanovanjska družba Ajdovščina d.o.o.;
- Občina Ajdovščina (občinske ceste).

Iz primerjave obeh tabel je razvidno, da še niso bile pridobljene smernice Ministrstvo za kmetijstvo, gozdarstvo in prehrano oz. Ministrstva za kmetijstvo in okolje, Direktorata za kmetijstvo. 58. člen Zakona o prostorskem načrtovanju (Uradni list RS, št. 33/07, 70/08-ZVO1B, 108/09, 80/10-ZUPUDPP (106/10 popr.), 43/11-ZKZ-C) omogoča nadaljevanje postopka v primeru, ko nosilci urejanja prostora v zakonsko določenem roku ne podajo svojih smernic:

»(2) Občina pošlje osnutek občinskega podrobnega prostorskega načrta nosilcem urejanja prostora ter jih pozove, da ji v roku 30 dni od prejema poziva dajo smernice.

(3) Če nosilci urejanja prostora v roku iz prvega odstavka tega člena ne dajo smernic, se šteje, da jih nimajo, pri čemer pa mora pripravljavec upoštevati vse zahteve, ki jih za načrtovanje predvidene prostorske ureditve določajo veljavni predpisi.«

V primeru Občinskega podrobnega prostorskega načrta za prostorsko ureditev skupnega pomena za sanacijo s plazom poškodovane državne ceste R3-609/2117 Ajdovščina-Predmeja trasa nove ceste ne poteka po I. območju kmetijskih zemljišč, temveč poteka le v posameznih delih po drugem območju kmetijskih zemljišč in še to po trasi obstoječe ceste, zato Občina Ajdovščina predlaga nadaljevanje postopka.  
Lepo pozdravljeni !

Pripravila:

Irena Raspor, univ.dipl.inž.arh.

**TAJNIK**  
**Janez FURLAN, univ.dipl.inž.zoot.**

Priloga:

- Smernice Ministrstva za infrastrukturo in prostor, Direktorat za ceste;

V vednost:

- PROJEKT d.d. Nova Gorica, Kidričeva 9a, 5000 Nova Gorica.





ZAVOD za GOZDOVE  
SLOVENIJE

Območna enota Tolmin  
Odsek za gozdnogospodarsko načrtovanje

Datum: 21.11.2011  
Številka: 3408-91-2011

OBČINA AJDOVŠČINA  
Cesta 5. maja 6a

5270 AJDOVŠČINA



|                       |        |       |
|-----------------------|--------|-------|
| OBČINA AJDOVŠČINA     |        |       |
| Prejeto: 23 -11- 2011 |        |       |
| Org. enota            | Štev.  | Pril. |
| 12                    | 3505-1 | 1     |

11-24

Na podlagi vloge vlagatelja z dne 9.11.2011, Zavod za gozdove Slovenije, Območna enota Tolmin, na podlagi 21. člena Zakona o gozdovih - ZG (Uradni list RS, št. 30/93, 13/98 – odl. US, 56/99, ZON, 67/02, 110/02, 115/06, 110/07 in 106/10) ter 50. in 58. člena a Zakona o prostorskem načrtovanju (Uradni list RS, št. 33/07, 70/08, 108/09, 80/10 in 43/11) daje naslednje

### Smernice za izdelavo OPPN za sanacijo s plazom poškodovano cesto R3-609/2017 Ajdovščina-Predmeja na območju plazu Stogovce

I.) Pri pripravi občinskega podrobnega prostorskega načrta (OPPN za sanacijo s plazom poškodovano cesto R3-609/2017 morajo biti upoštevane naslednje smernice:

1. Cesta mora biti v gozdu in gozdnem prostoru lociran tako, da ne bo ogrožena lesnoproizvodna funkcija: po izgradnji ceste se ne smejo poslabšati pravilne razmere v okoliških gozdovih. Med gradnjo se mora zagotoviti obvozne poti za dostop v gozd.
- \* 1.1 Po opravljenih delih se morajo dovozne poti vzpostaviti v prvotno stanje (21, člen ZG).
2. Cesta mora biti načrtovana in zgrajen tako, da bo omogočal nemoten prehod prosto živečim divjim živalim in bo tako omogočena koridorska povezava med sosednjimi
- \* 2.1 kompleksi gozdov (Resolucija o nacionalnem gozdnem programu; Uradni list RS, št. 111/07).
3. Vse posege v gozd in gozdni prostor se mora izvajati v skladu s predpisi, ki urejajo področje gozdarstva.

**II.) Pri pripravi projektne dokumentacije (po 35. členu ZGO-1) morajo biti upoštevani sledeči projektni pogoji:**

1. Drevje predvideno za posek, je v skladu s 17. členom ZG potrebno pred posekom označiti in evidentirati za posek, evidenco drevja za posek opravijo pooblašteni delavci Zavoda za gozdove Slovenije, Krajevna enota Ajdovščina, tel. (05) 36-61-158, po pridobitvi potrebnih dovoljenj in soglasij.
2. Sečnja drevja in spravilo lesnih sortimentov morata biti opravljena v skladu s Pravilnikom o izvajanju sečnje, ravnanju s sečnimi ostanki, spravilu in zlaganju gozdnih lesnih sortimentov (Uradni list RS, št. 55/94).
3. Dostop do sosednjih gozdov po gozdnih vlakah, gozdnih cestah in protipožarnih presekah se ne sme zapirati, zato je potrebno tudi po izgradnji ceste omogočiti spravilo in prevoz oziroma navezava vseh obstoječih gozdnih prometnic na cesto in ohranitev prostorov za skladiščenje lesa.
4. Odvečen odkopni material, ki bi nastal pri gradnji, se ne sme odlagati v gozd (prvi odstavek 18. člen ZG), ampak le na urejene deponije odpadnega gradbenega materiala oziroma ga je potrebno vkopati v nasip.
5. Po končani gradnji se mora sanirati poškodbe na gozdnem drevju in gozdnih poteh ter začasnih gradbenih površinah, iz gozda se mora odstraniti ves neuporabljen material.

**Obrazložitev:**

Vlagatelj je z vlogo št. 3505-01/2011 z dne 9.11.2011 vložil zahtevek za pridobitev smernic oziroma projektnih pogojev.

**Zahtevku je vlagatelj priložil:**

- Osnutek OPPN za sanacijo s plazom poškodovane državne ceste cesto R3-609/2017 Ajdovščina-Predmeja na območju plazu Stogovce, izdelal Projekt d.d. septembra 2011

**Na podlagi navedene dokumentacije in terenskega ogleda je bilo ugotovljeno:**

- Idejna zasnova nadomestne trase poteka v okviru že obstoječih poti v odseku 74 in 75 v GGE Ajdovščina.
- Na območju predvidene gradnje se nahaja gozd slabše kvalitete in zasnove.
- Na območju predvidene gradnje so poudarjene varovalna, lesnoproizvodna in hidrološka funkcija, vendar na drugi stopnji poudarjenosti. Ocenjujemo, da po posegu le-te ne bodo razvrednotene. V varovalni gozd, ki obsega višjeležeče gozdove, gradnja ne bo posegala.

Vodja odseka za načrtovanje:  
Edo Kozorog, univ.dipl.inž.gozd.



Vodja OE Tolmin  
Marko Janež, univ.dipl.inž.gozd.

**Vročiti s povratnico:**

1. Vlagatelj ✓

**Dostaviti:**

2. KE Ajdovščina
3. spis, tu



REPUBLIKA SLOVENIJA  
MINISTRSTVO ZA KULTURO

Maistrova ulica 10, 1000 Ljubljana

T 01 369 59 00  
F. 01 369 59 01  
E. gp.mk@gov.si  
www.kultura.gov.si

Ministrstvo za okolje in prostor  
Sektor za celovito presojo vplivov na okolje  
gp.mop@gov.si

Številka: 35012-132/2011/4  
Datum: 22. 11. 2011

**Zadeva: Mnenje o verjetnosti pomembnejših vplivov plana na okolje za Občinski podrobni prostorski načrt za prostorsko ureditev skupnega pomena za sanacijo s plazom poškodovane državne ceste R3-609/2117 Ajdovščina – Predmeja**

Dne 18. 11. 2011 smo prejeli vaš dopis št. 35409-224/2011/3 z dne 17. 11. 2011, s katerim nas prosite, da vam v skladu s 3. členom Uredbe o merilih za ocenjevanje verjetnosti pomembnejših vplivov izvedbe plana, programa, načrta ali drugega splošnega akta in njegovih sprememb na okolje v postopku celovite presoje vplivov na okolje (Uradni list RS, št. 9/09) pisno sporočimo ali bo izvedba plana – Občinski podrobni prostorski načrt za prostorsko ureditev skupnega pomena za sanacijo s plazom poškodovane državne ceste R3-609/2117 Ajdovščina – Predmeja verjetno pomembno vplivala na kulturno dediščino.

Gradivo (Občinski podrobni prostorski načrt za prostorsko ureditev skupnega pomena za sanacijo s plazom poškodovane državne ceste R3-609/2117 Ajdovščina – Predmeja) smo pregledali in ugotovili, da načrtovana prostorska ureditev neposredno ne zadeva območij in objektov registrirane kulturne dediščine.

Ministrstvo za kulturo zato ocenjuje, da je verjetnost pomembnejših vplivov izvedbe plana na kulturno dediščino majhna in izvedba celovite presoje na kulturno dediščino ob upoštevanju smernic ni potrebna.

S spoštovanjem,

Pripravil/a:  
Mag. Barbara Žižič  
podsekretarka

Damjana Pečnik  
Generalna direktorica Direktorata za kulturno dediščino



Vročiti:

- Naslovnik (elektronsko)
- ZVKDS OE Nova Gorica, Delpinova 16, 5000 Nova Gorica- navadno



REPUBLIKA SLOVENIJA  
MINISTRSTVO ZA KULTURO

Maistrova ulica 10, 1000 Ljubljana

T: 01 369 59 00  
F: 01 369 59 01  
E: gp.mk@gov.si  
www.kultura.gov.si

Občina Ajdovščina  
Cesta 5. maja 6/a

5270 Ajdovščina

OBČINA AJDOVŠČINA

Prejeto: 06 -12- 2011

| Org. enota | Štev.  | Pril. | Ured. |
|------------|--------|-------|-------|
| 102        | 3505-1 | /     | /     |

111-31



Številka: 35012-132/2011/6  
Datum: 22. 11. 2011

Na podlagi vloge Občine Ajdovščina, daje Ministrstvo za kulturo, Maistrova 10, 1000 Ljubljana (v nadaljevanju Ministrstvo za kulturo) na podlagi 58. člena Zakona o prostorskem načrtovanju (Uradni list RS, št. 33/07, 108/09; v nadaljevanju ZPNačrt) ter na podlagi 76. člena Zakona o varstvu kulturne dediščine (Uradni list RS, št. 16/2008, 123/08; v nadaljevanju ZVKD-1) naslednje

**SMERNICE  
ZA NAČRTOVANJE OBČINSKEGA PODROBNEGA PROSTORSKEGA NAČRTA ZA  
PROSTORSKO UREDITEV SKUPNEGA POMENA ZA SANACIJO S PLAZOM  
POŠKODOVANE DRŽAVNE CESTE R3-609/2117 AJDOVŠČINA – PREDMEJA**

**1. PODATKI O VLOGI**

Občina Ajdovščina je z vlogo št. 3505-01/2011 z dne 23.11.2011 pozvala Ministrstvo za kulturo da na podlagi drugega odstavka 58. člena ZPNačrt izda smernice za načrtovanje oziroma se opredeli do načrtovanih posegov v prostor ali načrtovanih prostorskih ureditev. ZVKDS OE Nova Gorica je na podlagi 76. in 84. člena ZVKD-1 in pripravil gradivo za smernice (dopis št. 865-2/2011 z dne 17. 11. 2011).

Vlogi je bilo priloženo naslednje gradivo:

- osnutek občinskega podrobnega prostorskega načrta za prostorsko ureditev skupnega pomena za sanacijo s plazom poškodovane državne ceste R3-609/2117 Ajdovščina – Predmeja na območju plazu Stogovce (izdelal: Projekt d.d. Nova Gorica, št. projekta: 11533, september 2011).

**2. USMERITVE ZA CELOSTNO OHRANJANJE**

Celostno ohranjanje kulturne dediščine je sklop ukrepov, s katerimi se zagotavljajo nadaljnji obstoj in obogatitev dediščine, njeno vzdrževanje, obnova, prenova, uporaba in oživljanje. Ti ukrepi se uresničujejo v razvojnem načrtovanju in ukrepih države, pokrajini in lokalnih skupnosti

\* ✓

na način, da se dediščino ob spoštovanju njene posebne narave in družbenega pomena vključi v trajnostni razvoj.

Načelo trajnostnega razvoja je osnovno izhodišče in vodilo za usmerjanje prostorskega razvoja, pomeni pa rabo prostora in prostorskih ureditev na način, da ob ohranjanju kulturne dediščine in varovanju drugih prvin okolja omogoča zadovoljitev potreb sedanje generacije brez ogrožanja prihodnjih generacij.

Prostorske ureditve morajo upoštevati javno korist varstva dediščine in biti prilagojene celostnemu ohranjanju kulturne dediščine. Ne smejo biti vzrok za uničenje dediščine, ki je edinstveno, nenadomestljivo in neobnovljivo bogastvo. Prostorski razvoj je potrebno usmerjati tako, da so planske usmeritve celovite in strokovno utemeljene ter usklajene z družbenim pomenom kulturne dediščine. Družbeni pomen je vrednost, ki jo ima dediščina za skupnost in posameznike zaradi svojega kulturnega, vzgojnega, razvojnega, verskega, simbolnega in identifikacijskega potenciala ali za preučevanje strok. Na podlagi družbenega pomena dediščine se določa javna korist varstva dediščine za državo, pokrajine in lokalne skupnosti, ki obsega:

- identificiranje dediščine, njenih vrednot in vrednosti, njeno dokumentiranje, preučevanje in interpretiranje
- ohranitev dediščine in preprečevanje vplivov nanjo
- omogočanje dostopa do dediščine ali do informacij o njej vsakomur
- predstavljanje dediščine javnosti in razvijanje zavesti o njenih vrednotah
- vključevanje vedenja o dediščini v vzgojo, izobraževanje in usposabljanje
- celostno ohranjanje dediščine
- spodbujanje kulturne raznolikosti
- sodelovanje javnosti v zadevah varstva.

Prostorske ureditve morajo biti prilagojene celostnemu ohranjanju kulturne dediščine tudi v vplivnem območju kulturnega spomenika ali dediščine, ki pomeni širšo okolico nepremičnega kulturnega spomenika ali dediščine in je določeno z zgodovinskega, funkcionalnega, prostorskega, simbolnega in socialnega vidika in se v njej presojuje vplivi na dediščino.

Objekte in območja kulturne dediščine je potrebno varovati pred poškodovanjem ali uničenjem tudi med gradnjo – čez objekte in območja kulturne dediščine ne smejo potekati gradbiščne poti, obvozi, vanje ne smejo biti premaknjene potrebne ureditve vodotokov, namakalnih sistemov, komunalna, energetska in telekomunikacijska infrastruktura, ne smejo se izkoriščati za deponije viškov materialov ipd.

### 3. PREDLOGI REŠITEV IN UKREPOV VARSTVA

Smernice v smislu predlogov rešitev in ukrepov varstva so strukturirane v sklopih:

- 3.1 podatki o kulturni dediščini
- 3.2 smernice za načrtovane prostorske ureditve
- 3.3 usmeritve za presojo vplivov na kulturno dediščino in arheološke ostaline
- 3.4 smernice priporočilne narave

Pri pripravi prostorskih aktov je skladno s 74. členom ZVKD-1 potrebno upoštevati varstvo kulturne dediščine in v akt vključiti ukrepe varstva. Upoštevanje varstva je treba zagotoviti v vseh fazah priprave prostorskega akta, še posebej tistih njegovih delov, ki so neposredna podlaga za izdajanje soglasij za posege v dediščino.

### 3.1 PODATKI O KULTURNI DEDIŠČINI

3-1.1 ✖ Gradivo smo pregledali in ugotovili, da v obravnavanem območju OPPN ni registriranih enot kulturne dediščine.

Opozarjamo, da se lahko podatki glede enot kulturne dediščine oz. zanj veljavnih varstvenih režimov v času od izdaje smernic do priprave predloga prostorskega akta, spremenijo. Pred pripravo predloga prostorskega akta je treba obvezno preveriti stanje glede pravnih režimov varstva in po potrebi pridobiti ustrezne podatke o kulturni dediščini ter jih upoštevati pri predlaganih prostorskih ureditvah.

Ažurni podatki o pravnih režimih dediščine, ki jih je treba upoštevati pri pripravi prostorskega akta vključno s povezavami na *Priročnik pravnih režimov varstva, ki jih je treba upoštevati pri prostorskem načrtovanju in posegih v prostor v območjih kulturne dediščine*, in odloki o razglasitvah so dosegljivi za pregledovanje na <http://evrd.situla.org>.

V primeru, da je potrebno pridobiti nove digitalne podatke, naj jih občina oziroma prostorski načrtovalec pridobi na Ministrstvu za kulturo – INDOK, Metelkova 4, 1000 Ljubljana, ki je pristojno za vodenje registra nepremične kulturne dediščine. Podrobnejše pogoje za pridobitev in posredovanje podatkov iz registra v digitalni obliki najdete na spletni strani Ministrstva za kulturo [http://www.mk.gov.si/si/storitve/razvidi\\_evidence\\_in\\_registri/register\\_nepremicne\\_kulturne\\_dediscine/posredovanje\\_podatkov\\_uporabnikom/](http://www.mk.gov.si/si/storitve/razvidi_evidence_in_registri/register_nepremicne_kulturne_dediscine/posredovanje_podatkov_uporabnikom/).

### 3.2 SMERNICE ZA NAČRTOVANE PROSTORSKE UREDITVE

3-2.1 ✖  
občine  
Iner...

V širšem obravnavanem območju se nahajata dva spomenika NOB in sicer EŠD 24683 Lokavec - Spomenik Gradnikovi brigadi in EŠD 24537 Lokavec - Spominsko znamenje padlim partizanom. Oba spomenika sta locirana ob obstoječo cesto, ki bo ukinjena. Z ukinitvijo ceste obstaja bojazen, da bosta spomenika ostala brez konteksta, zato naj predlog OPPN obravnava tudi celostno vključitev teh dveh enot dediščine. Predlagamo, da se pripravljavec poveže z Zavodom za varstvo kulturne dediščine Slovenije, OE Nova Gorica in poišče rešitev, bodisi v prestavitvi ali pa ureditvi okolice in dostopa ter grafične označitve obeh enot dediščine.

Predlagana varianta nove ceste ne zadeva nobene enote kulturne dediščine, zato v tem delu ne podajamo konkretnjših usmeritev.

V nadaljevanju navajamo splošna zakonska določila glede varstva arheoloških ostalin. Ki veljajo na celotnem območju urejanja in naj se smiselno vključijo v prostorski akt:

#### 3-2.2 ✖ ?

- strokovni nadzor nad posegi

V kolikor predhodne arheološke raziskave niso opravljene pred začetkom izvedbe zemeljskih del, je zaradi varstva arheoloških ostalin potrebno Zavodu za varstvo kulturne dediščine Slovenije skladno s predpisi s področja varstva kulturne dediščine omogočiti dostop do zemljišč, kjer se bodo izvajala zemeljska dela in opravljanje strokovnega nadzora nad posegi. Lastnik zemljišča/investitor/odgovorni vodja naj o dinamiki gradbenih del pisno obvesti ZVKDS OE Nova Gorica vsaj 10 dni pred pričetkom zemeljskih del.

#### - odkritje arheološke ostaline

Ob vseh posegih v zemeljske plasti velja obvezujoč splošni arheološki varstveni režim, ki najditelja/lastnika zemljišča/investitorja/odgovornega vodjo del ob odkritju dediščine zavezuje,



da najdba zavaruje nepoškodovano na mestu odkritja in o najdbi takoj obvesti pristojno enoto Zavoda za varstvo kulturne dediščine Slovenije, ki situacijo dokumentira v skladu z določili arheološke stroke. V primeru odkritja arheoloških ostalin, ki jim grozi nevarnost poškodovanja ali uničenja, lahko pristojni organ to zemljišče z izdajo odločbe določi za arheološko najdišče, dokler se ne opravijo raziskave arheoloških ostalin oz. se omeji ali prepove gospodarska in druga raba zemljišča, ki ogroža obstoj arheološke ostaline.

### 3.3 USMERITVE ZA PRESOJO VPLIVOV IZVEDBE PLANA NA KULTURNO DEDIŠČINO IN ARHEOLOŠKE OSTALINE V OKVIRU CELOVITE PRESOJE VPLIVOV NA OKOLJE

#### Usmeritve za presojo vplivov izvedbe plana na kulturno dediščino

\* 3.3.1 Če se bo za predmetni OPPN opravila celovita presoja vplivov na okolje, je potrebno upoštevati naslednje:

Predmet presojanja ni samo registrirana kulturna dediščina, ki se nahaja v območju umeščanja novih ureditev, ampak vsa dediščina, na katero ima izvedba plana lahko vpliv (kulturna dediščina, ki je v bližini oz. širšem območju). Z vidika presojanja vplivov na kulturno dediščino je treba upoštevati vse vrste vplivov (neposredni, daljinski, kumulativni in sinergijski, kratkoročni, srednjeročni, dolgoročni, trajni in začasni vplivi na kulturno dediščino) glede na specifičnost predmeta načrtovanja oz. načrtovane posege v prostor ali prostorske ureditve. Vpliv oz. stopnja vpliva ni odvisna samo od fizičnega poseganja v kulturno dediščino, temveč od obsega in značilnosti posega ter značilnosti objekta ali območja kulturne dediščine (zvrst, umeščenost v prostor, valorizacija, varstvena usmeritev / režim, ocena stanja). Načrtovane gradnje sicer neposredno ne posegajo v zavarovane enote, menimo pa, da bodo vplivale na njihov ambient, predvsem zaradi vedut v širšem prostoru.

Viri podatkov so: Priročnik pravnih režimov varstva, ki jih je treba upoštevati pri prostorskem načrtovanju in posegih v prostor v območjih kulturne dediščine, strokovne zasnove za varstvo kulturne dediščine, odloki o razglasitvah kulturnih spomenikov in izdane smernice. Pri opisu stanja se dosledno uporablja terminologija iz RKD, vključno z navedbo evidenčne številke dediščine (skrajšano EŠD) in ne stare evidenčne oznake dediščine iz prostorskih aktov oz. strokovnih podlag.

Povzame se varstvene režime območij in objektov, ki so neposredno ali posredno tangirani s prostorskim aktom, saj so za presojo vplivov ključni ti in ne le dejstvo prisotnosti dediščine.

#### Usmeritve za presojo vplivov izvedbe plana na arheološke ostaline

\* 3.3.2 Ker obstoječi podatki o prisotnosti arheoloških ostalin niso celoviti in ne omogočajo priprave okoljskega poročila, je potrebno v okviru celovite presoje vplivov na okolje, če se bo ta pripravljala na podlagi Uredbe o vrstah posegov v okolje, za katere je treba izvesti presojo vplivov na okolje, za območje predvidenih ureditev izvesti predhodne arheološke raziskave - predhodno oceno arheološkega potenciala, da se pridobijo informacije, potrebne za vrednotenje dediščine in natančno določijo ukrepi varstva.

Dokler te raziskave niso opravljene in pridobljene dodatne informacije, ni mogoče ugotoviti vpliva izvedbe prostorskega akta na arheološko kulturno dediščino.

\* V primeru, da se bo za prostorski akt izvajal postopek CPVO na podlagi Uredbe o vrstah posegov v okolje, za katere je treba izvesti presojo vplivov na okolje, je potrebno pridobiti dopolnilne smernice zaradi potrebne konkretizacije predhodnih arheoloških raziskav. Pripravlavec okoljskega poročila oz. občina kot pripravljavec prostorskega akta in

organ, ki mora zagotoviti okoljsko poročilo, naj pozove Ministrstvo za kulturo, da izda tovrstne dopolnilne smernice –konkretizacijo potrebnih predhodnih arheoloških raziskav za ustrezno preveritev vpliva in sprejemljivosti načrtovanih posegov z vidika varstva arheoloških ostalin.

V vlogi za izdajo dopolnilnih smernic morajo biti predstavljeni tudi podatki o posegih, za katere je treba izvesti presojo vplivov na okolje skladno s predpisi o varstvu okolja:

- vrsta posega (iz Uredbe o vrstah posegov v okolje, za katere je treba izvesti presojo vplivov na okolje) in opis posega,
- točna lokacija, vključno s številkami parcel (tudi v shp. obliki),
- kopija odločbe MOP o potrebnosti izvedbe celovite presoje vplivov na okolje ali vsaj številko in datum dokumenta.

Za predhodne arheološke raziskave je skladno z 31. členom ZVKD-1 treba pridobiti kulturnovarstveno soglasje za raziskavo in odstranitev, razen če dela opravi ZVKDS v okviru javne službe. Kulturnovarstveno soglasje za raziskavo in odstranitev izda minister za kulturo.

### 3.4 SMERNICE PRIPOROČILNE NARAVE

#### 3.4.1 Smernice priporočilne narave k načrtovanim prostorskim ureditvam

Pri pripravi prostorskega akta naj se upošteva tudi:

- druge kakovostne starejše grajene ali kako drugače ustvarjene prostorske prvine zaradi materialnega, gospodarskega, kulturnega in socialnega pomena,
- ostalo značilno naselbinsko, krajinsko in arhitekturno tipologijo in morfologijo,
- pospeševanje dejavnosti, ki pripomorejo k ohranitvi vrednot antropogenega okolja ter omejevanje ali preprečevanje tistih, ki jih načenjajo,
- usmerjanje izvajanja dejavnosti tako, da se ustvarjajo ali ohranjajo kvalitetna razmerja in strukture ter s tem vzpostavljajo prostorske in časovne kontinuitete.

#### 3.4.2 Smernice priporočilne narave za varstvo arheoloških ostalin izven območij registriranih arheoloških najdišč (v primerih, ko se CPVO ne izvede)

Na območjih prostorskih aktov, ki so podlaga za posege v prostor in za katere predhodne arheološke raziskave še niso bile opravljene, je priporočljivo že v času priprave prostorskega akta izvesti predhodne arheološke raziskave – predhodno oceno arheološkega potenciala.

Predhodna ocena arheološkega potenciala je namenjena pridobivanju informacij o ranljivosti oziroma primernosti prostora glede na predlagano namensko rabo oziroma prostorsko ureditev. Rezultati raziskav omogočajo ustrežnejše opredelitve prostorskih ureditev z vidika varstva arheološke dediščine in ustrežnejše določitve rešitev in ukrepov za celostno ohranjanje kulturne dediščine. Z izvedbo predhodnih arheoloških raziskav se občutno zmanjša možnost naknadnih naključnih najdb arheoloških ostalin ob posegih v prostor. Ker predhodna ocena arheološkega potenciala za obravnavano območje še ni bila izdelana, predlagamo, da te raziskave pripravljavec prostorskega akta naroči že v času priprave prostorskega akta.

Čas, ki je potreben za izvedbo predhodnih raziskav za sprostitev zemljišča, obremenitev investicij(e) s stroški raziskav (izkopavanje in poizkopavalni postopki), kot tudi možnost zahteve po spremembi izvedbenih načrtov in prezentiranju odkrite arheološke dediščine *in situ* so po našem mnenju dovolj tehtni razlogi, da je tudi pripravljavcu prostorskega akta (občini) v interesu, da se predhodne arheološke raziskave (ocena arheološkega potenciala) izvedejo pred sprejetjem prostorskih aktov in s tem poveča pravna varnost investorjev.

V skladu z določili 31. člena ZVKD-1 je za izdajo kulturnovarstvenega soglasja za raziskavo in odstranitev arheološke dediščine pristojen minister za kulturo Republike Slovenije.

3.2.2.2

Pred sprejetjem prostorskega akta je treba pridobiti mnenje Ministrstva za kulturo, s katerim se ugotovi sprejemljivost predlaganih rešitev v predlogu prostorskega akta z vidika varstva kulturne dediščine. Zahtevi za izdajo mnenja morata biti priložena **predlog prostorskega akta s prilogami (prikaz stanja prostora) in obrazložitev o upoštevanju smernic.**


S spoštovanjem,

Pripravila:

Mag. Barbara Žižič  
podsekretarka



Damjana Pečnik  
generalna direktorica  
Direktorata za kulturno dediščino



Vročiti:

- Naslov - priporočeno
- ZVKDS OE Nova Gorica, Delpinova 16, 5000 Nova Gorica



Številka: 350-1/2011-350

Datum: 28.11. 2011

Občina Ajdovščina  
Cesta 5. maja 6/a

5270 AJDOVŠČINA

|                       |        |       |       |
|-----------------------|--------|-------|-------|
| OBČINA AJDOVŠČINA     |        |       |       |
| Prejeto: 02 -12- 2011 |        |       |       |
| Org. eno:3            | Stev.  | Pril. | Vred. |
| 102                   | 3505-1 | 1     | 1     |



MM-30

Na podlagi vloge občine Ajdovščina št. 3505-01/2011 z dne 09.11. 2011, daje Ministrstvo za gospodarstvo, Direktorat za energijo na podlagi drugega odstavka 58. člena Zakona o prostorskem načrtovanju (Uradni list RS, št. 33/07, 70/08 – ZVO-1B in 108/09 - ZPNačrt), ter v povezavi s 50. in 50.a členom Zakona o spremembah in dopolnitvah Zakona o graditvi objektov (ZGO-1B, Uradni list RS, št. 126/2007), Odloku o strategiji prostorskega razvoja Slovenije (OdSPRS-Ur. list. RS, št. 76/04) in Uredbe o prostorskem redu Slovenije (Ur. list RS, št. 122/04) naslednje

**SMERNICE NA PREDLOG OBČINSKEGA PODROBNEGA PROSTORSKEGA NAČRTA  
ZA PROSTORSKO UREDITEV SKUPNEGA POMENA ZA SANACIJO S PLAZOM  
POŠKODOVANE CESTE R3-609/2117 AJDOVŠČINA-PREDMEJA NA OBMOČJU PLAZU  
STOGOVCE**

Občina Ajdovščina je z dopisom št. 3505-01/2011 z dne 09.11. 2011, ki smo ga prejeli dopolnjenega po elektronski pošti dne 24.11. 2011, pozvala Ministrstvo za gospodarstvo, Direktorat za energijo, da ji poda smernice za pripravo osnutka Občinskega podrobnega prostorskega načrta (v nadaljevanju: OPPN) za prostorsko ureditev skupnega pomena za sanacijo s plazom poškodovane ceste R3-609/2117 Ajdovščina-Predmeja na območju plazu Stogovce – za *področje energetike*.

Občina Ajdovščina je hkrati s pozivom za pridobitev smernic dostavila spletno stran osnutka občinskega podrobnega prostorskega načrta občine Ajdovščina in obvestilo o objavi OPPN na svetovnem spletu ter kartografske podloge.

Dokumentacijo smo proučili z vidika prostorskih sestavin veljavnih republiških planskih aktov s poudarkom na energetski sistem.

Ugotavljamo, da na celotnem območju načrtovanja prostorskih ureditev v postopku priprave osnutka OPPN za prostorsko ureditev skupnega pomena za sanacijo s plazom poškodovane ceste R3-609/2117 Ajdovščina-Predmeja na območje plazu Stogovce ni objektov, ki so predmet Odloka o strategiji prostorskega razvoja Slovenije (OdSPRS-Ur. list. RS, št. 76/04 – Publikacijska karta št. 4; Usmeritev za razvoj energetskih sistemov) in strokovnih podlag za Prostorski plan RS, Ministrstva za okolje in prostor, Urada za energetiko, št. 350-13-16/02, iz marca 2003.

UV

Na osnovi navedenega Ministrstvo za gospodarstvo, Direktorat za energijo k načrtovanju prostorskih ureditev v postopku priprave osnutka OPPN za prostorsko ureditev skupnega pomena za sanacijo s plazom poškodovane ceste R3-609/2117 Ajdovščina-Predmeja na območje plazu Stogovce nima nobenih usmeritev ali pripomb.

S spoštovanjem,

Pripravil:

mag. Matej Praper

Višji svetovalec

  
Cveto Kosec

Sekretar





  
mag. Janez Kopač  
Generalni direktor Direktorata za energijo



REPUBLIKA SLOVENIJA  
MINISTRSTVO ZA GOSPODARSTVO

DIREKTORAT ZA ENERGIJO

Sektor za oskrbo, energetske vire in rudarstvo

Kotnikova ulica 5, 1000 Ljubljana

T: 01 400 33 41, 01 400 31 45

F: 01 400 33 48, 02 252 11 89

E: gp.mg@gov.si

www.mg.gov.si

Občina Ajdovščina  
Cesta 5. maja 6a  
5270 AJDOVŠČINA



|                       |        |       |       |
|-----------------------|--------|-------|-------|
|                       |        |       |       |
| Prejeto: 17 -11- 2011 |        |       |       |
| Org. enota            | Stev.  | Pril. | Vred. |
| 102                   | 3505-1 |       |       |

12011-23

Številka: 350-3/2011-183

Datum: 16. november 2011

**Zadeva: Smernice za načrtovanje prostorske ureditve: Osnutek Odloka o občinskem podrobnem prostorskem načrtu za prostorsko ureditev skupnega pomena za sanacijo s plazom poškodovane državne ceste R3-609/2117 Ajdovščina–Predmeja na območju plazu Stogovce**

Zveza: Vaš dopis št. 3505-01/2011 z dne 09.11.2011

Na podlagi vašega dopisa, ki ga je Ministrstvo za gospodarstvo prejelo dne 10.11.2011, vam podajamo smernice za načrtovanje predvidene prostorske ureditve za območja mineralnih surovin (področje rudarstva), na podlagi 58. člena Zakona o prostorskem načrtovanju (Ur. l. RS, št. 33/07 in 108/09).

Smernice za območja mineralnih surovin (področje rudarstva) je pripravil Geološki zavod Slovenije. Priloga: "Smernice k OPPN za prostorsko ureditev skupnega pomena za sanacijo s plazom poškodovane državne ceste R3-609/2117 Ajdovščina–Predmeja na območju plazu Stogovce".

Sporočamo vam, da načrtovana prostorska ureditev ne posega v območja pridobivalnih prostorov (in rudniških prostorov) nosilcev rudarske pravice za izkoriščanje mineralnih surovin, zato naše nadaljnje sodelovanje v postopku ni potrebno.

Pripravil:  
Marko FAJČ  
Svetovalec II.



mag. Janez KOPAČ  
Generalni direktor  
Direktorata za energijo

Priloga:  
– kot navedeno

Vročiti (osebno):

1. Občina Ajdovščina, Cesta 5. maja 6a, 5270 AJDOVŠČINA



**GEOLOŠKI ZAVOD SLOVENIJE**  
Dimičeva ulica 14, 1001 Ljubljana

**SMERNICE k OPPN**  
**za prostorsko ureditev skupnega pomena**  
**za sanacijo s plazom poškodovane državne ceste**  
**R3-609/2117 Ajdovščina-Predmeja na območju plazu Strogovce**

Na osnovi posredovane zadeve števil. 350-3/2011/117, z dne 18.10.2011, in posredovanega gradiva (osnutek OPPN, Projekt Nova Gorica, september 2011- ena mapa)

vam posredujemo naše smernice izključno **za področje rudarstva oziroma mineralnih surovin.**

**Naše ugotovitve in smernice:**

Ugotavljamo, da na območju urejanja, ki ga obsega predmetni osnutek OPPN v Občini Ajdovščina, ni pridobivalnih niti raziskovalnih prostorov za gospodarsko izkoriščanje oz. raziskovanje mineralnih surovin in da načrtovani OPPN ne posega na področje rudarstva oz. mineralnih surovin. Zato nimamo pripomb v zvezi z načrtovanim OPPN oz. z območjem, ki se nanaša na sanacijo s plazom poškodovane državne ceste R3-609/2117 Ajdovščina-Predmeja na območju plazu Strogovce.

Ljubljana, 14.11.2011

Pripravila:  
mag. Duška Rokavec, univ.dipl.inž.geol.

doc. dr. Marko Komac  
DIREKTOR



VV



REPUBLIKA SLOVENIJA  
MINISTRSTVO ZA OBRAMBO

INŠPEKTORAT REPUBLIKE SLOVENIJE ZA VARSTVO  
PRED NARAVNIMI IN DRUGIMI NESREČAMI

Izpostava Nova Gorica

Kidričeva ulica 13, 5000 Nova Gorica

T: 05 335 81 50

F: 05 302 50 03

E: nova.gorica.irsvndn@mors.si

www.mors.si



REPUBLIKA SLOVENIJA  
MINISTRSTVO ZA OBRAMBO

Podpisnik: Blažej Mateja 2454932  
Izdajatelj: simod-ca-restricted  
Številka certifikata: 47F3C68D  
Potek veljavnosti: 28.12.2013  
Čas podpisa: 16.11.2011 15:16



UPRAVA RS ZA ZAŠČITO IN REŠEVANJE  
Oddelek za prostorske, urbanistične  
in druge tehnične ukrepe

gp.dgzr@urszr.si

|                   |        |       |       |
|-------------------|--------|-------|-------|
|                   |        |       |       |
| OBČINA AJDOVŠČINA |        |       |       |
| 21-11-2011        |        |       |       |
| Prejeto:          |        |       |       |
| Org. enota        | Stev.  | Pril. | Vred. |
| IR                | 3505-1 | ✓     | ✓     |

11-24

Številka: 350-211/2011-2

Datum: 16.11.2011

Zadeva: **Odstop vloge**

Na osnovi 4. odstavka 65. člena Zakona o splošnem upravnem postopku (Uradni list RS, št. 24/06 - ZUP-UPB2) vam v pristojno reševanje odstopamo vlogo Občine Ajdovščina, št. 3505-01/2011, z dne 9. 11. 2011, za pridobitev smernic za občinski podrobni prostorski načrt za sanacijo s plazom poškodovane državne ceste na območju plazu Stogovce.

Projekta projektna dokumentacija je naslovniku osebno vročena.

S spoštovanjem.

810-01

Mateja Blažej  
Vodja izpostave

Poslano:

- Naslovniku, po e-pošti
- Občina Ajdovščina, po e-pošti

Priloge:

- Vloga Občina Ajdovščina

Vloženo:

- v zadevo.

VU





REPUBLIKA SLOVENIJA  
**MINISTRSTVO ZA OBRAMBO**

UPRAVA REPUBLIKE SLOVENIJE  
 ZA ZAŠČITO IN REŠEVANJE

Vojkova cesta 61, 1000 Ljubljana

|                       |        |       |       |
|-----------------------|--------|-------|-------|
| OBČINA AJDOVŠČINA     |        |       |       |
| Prejeto: 25 -11- 2011 |        |       |       |
| Org. enota            | Štev.  | Pril. | Vred. |
| 12                    | 3505-1 | 1     | 1     |

T: 01 471 33 22  
 F: 01 431 81 17  
 E: gp.dgZR@urszr.si  
 www.sos112.si

REPUBLIKA SLOVENIJA  
 MINISTRSTVO ZA OBRAMBO  
 UPRAVA REPUBLIKE SLOVENIJE  
 ZA ZAŠČITO IN REŠEVANJE

Podpisnik: Darko But  
 Izdajatelj: sigov-ca  
 Številka certifikata: 3A5E1005  
 Potek veljavnosti: 01.02.2016  
 Čas podpisa: 23.11.2011 10:07

Številka: 350-278/2011-3 - DGZR  
 Datum: 22.11.2011



Na podlagi vloge Občine Ajdovščina, Cesta 5. maja 6 a, Ajdovščina (v nadaljevanju vlagatelj), št. 3505-01/2011 z dne 9. 11. 2011, daje Ministrstvo za obrambo, Uprava RS za zaščito in reševanje, na podlagi 58. člena Zakona o prostorskem načrtovanju (Uradni list RS, št. 33/07, 70/08 – ZVO-1B, 108/09, 80/10 – ZUPUDPP) ter na podlagi trinajste alineje prvega odstavka 102. člena Zakona o varstvu pred naravnimi in drugimi nesrečami (Uradni list RS, št. 51/06 – UPB, 97/10) in 8. točke prvega odstavka 49. člena Zakona o varstvu pred požarom (Uradni list RS, št. 3/07 – UPB, 9/11) naslednje

**SMERNICE**  
**za izdelavo občinskega podrobnega prostorskega načrta za prostorsko ureditev**  
**skupnega pomena za sanacijo s plazom poškodovane državne ceste R3-609/2117**  
**Ajdovščina – Predmeja na območju plazu Stogovce**

Vlagatelj je z vlogo št. 3505-01/2011 z dne 9. 11. 2011, ki smo jo prejeli 10. 11. 2011, pozval Ministrstvo za obrambo, Upravo RS za zaščito in reševanje, pristojno za področje varstva pred naravnimi in drugimi nesrečami in varstvo pred požarom, da mu v zakonitem roku 30 dni poda smernice za izdelavo občinskega podrobnega prostorskega načrta za prostorsko ureditev skupnega pomena za sanacijo s plazom poškodovane državne ceste R3-609/2117 Ajdovščina – Predmeja na območju plazu Stogovce. Vlagatelj je hkrati z vlogo dostavil osnutek občinskega podrobnega prostorskega načrta (tekstualni in grafični del).

\* 1.1

Pri ureditvi in umestitvi ceste je treba zagotoviti stabilne razmere, z novimi posegi ne sme priti do poslabšanja stanja oziroma širjenja nevarnosti plazenja. Zgraditi je treba ustrezne varovalne objekte, izvesti ustrezne protierozijske ukrepe ter zagotoviti ustrezno odvodnjavanje s cestnih površin.

\* 1.2

Vlogo za izdajo smernic ste posredovali tudi na Inšpektorat RS za varstvo pred naravnimi in drugimi nesrečami, ki pa ni več pristojen za izdajo smernic. Glede na to, da je Uprava RS za zaščito in reševanje pristojna za izdajo smernic in mnenj, prosimo, da gradivo za pridobitev mnenja pošljete na naslov: Uprava RS za zaščito in reševanje, Vojkova cesta 61, 1000 Ljubljana. Gradivo za pridobitev smernic, ki ste ga poslali na Inšpektorat RS za varstvo pred naravnimi in drugimi nesrečami, vam vračamo v prilogi.

Pripravila:  
 Irena Zupančič  
 višja svetovalka III

Darko But  
 sekretar  
 generalni direktor



Poslano:  
 - Občina Ajdovščina, Cesta 5. maja 6 a, 5270 Ajdovščina.

Priloga:  
 - gradivo za pridobitev smernic.

VV



**OBČINA AJDOVŠČINA**  
**Občinska uprava**

Cesta 5. maja 6/a, 5270 Ajdovščina  
tel.: 05 365 91 10, fax: 05 365 91 30  
E-mail: obcina@ajdovscina.si

Številka: 371-79/2011-2  
Datum: 7.12.2011

Na podlagi vloge št. 3505-01/2011 prejete dne 10.11.2011, daje občinska uprava Občine Ajdovščina na podlagi 58. člena Zakona o prostorskem načrtovanju (Uradni list RS, št. 33/07, 70/08 – ZVO-1B in 108/09; v nadaljnjem besedilu: ZPNačrt), v povezavi s 49/B in 50. členom (Ur. list RS, št. 102/04 – uradno prečiščeno besedilo, 14/05 – popravek, 126/07, 108/09), 97. in 99. člena Zakona o cestah (Ur. list RS, št. 109/2010) ter na podlagi Odloka o spremembah in dopolnitvah prostorskih sestavin dolgoročnega in družbenega plana Občine Ajdovščina za območje Občine Ajdovščina (Ur. list RS, št. 96/04) in 23. člena Odloka o občinskih cestah v Občini Ajdovščina (Uradni list RS, št. 20/01, 79/03 in 26/04 in 17/09) naslednje

**SMERNICE**  
**ZA NAČRTOVANE OBČINSKEGA PODROBNEGA PROSTORSKEGA NAČRTA ZA**  
**PROSTORSKO UREDITEV SKUPNEGA POMENA ZA SANACIJO S PLAZOM**  
**POŠKODOVANE DRŽAVNE CESTE R3-609/2117 AJDOVŠČINA-PREDMEJA**

Občina Ajdovščina, Oddelek za okolje in prostor, Cesta 5. maja 6/A, 5270 Ajdovščina je dne 10.11.2011 z dopisom, št. 3505-01/2011 z dne 9.11.2011, pozval občinsko upravo Občine Ajdovščina pristojno za področje občinskih cest in drugih ureditev iz svoje pristojnosti, da mu do 10.12.2011 poda smernice za načrtovane prostorske ureditve k osnutku občinskega podrobnega prostorskega načrta za prostorsko ureditev skupnega pomena za sanacijo s plazom poškodovane državne ceste R3-609/2117 Ajdovščina-Predmeja. Vlogi je bil priložen osnutek OPPN št. 11533, ki ga je v oktobru 2011 izdelalo podjetje PROJEKT d.d., Nova Gorica, Kidričeva 9/a, 5000 Nova Gorica.

Zaradi obilnih padavin v septembru 2010 je splazela cesta R3-609/2117 Ajdovščina-Predmeja od km 6,800 do km 7,500. Občina Ajdovščina je pristopila k reševanju problematike z iskanjem začasne nadomestne ceste, za dolgoročno rešitev pa je potrebno pristopiti k iskanju variant nove cestne povezave. V osnutku OPPN so predlagane 4 variantne rešitve:

Pri pripravi občinskega podrobnega prostorskega načrta morajo biti upoštevane naslednje smernice:

\* s.a  
**I. Izbira variant: Iz stališča minimalnih posegov v prostor na območju obstoječe nadomestne interventne ceste se z uporabo obstoječih prometnih povezav zagotavlja najmanjši vpliv za posege v prostor. Zaradi navezav planinskih poti na Resljevo cesto in cesto Gorenje-Stogovce-Predmeja je najbolj primerna varianta II.**

\*\* b.a  
**II. Pri pripravi projektne dokumentacije (po 35. členu ZGO-1) morajo biti upoštrevani naslednji projektni pogoji:**

- Ob predvideni nadomestni regionalni cesti je na izhodiščih planinskih poti potrebno urediti ustrezna počivališča oz. postajališča za osebna vozila, ki morajo biti opremljena s klopmi in mizami, informacijskimi tablami in kašipoti ter smetnjaki.
- Na počivališčih je potrebno zasaditi drevje avtohtone vrste, kot jih predlaga Zavod RS za varstvo narave.

\* 2.12

- Predlagamo, da se na posameznih počivališčih uredi tudi prostor za predstavitev znamenj kulturne in naravne dediščine, ki so sedaj postavljeni v varovalnem pasu poškodovanega dela regionalne ceste, ki je bila poškodovana.
- Dostope do planinskih poti je potrebno primerno urediti na način, da se zagotovi primerna dostopnost za pohodnike.

2.3 Na območju predvidenega prostorskega akta ni kategoriziranih občinskih cest za katere bi upravni organ izdal smernice in projektne pogoje. V skladu z 51. členom ZGO-1 se upravne takse za izdajo projektnih pogojev ne plača. V postopku niso nastali stroški, o višini katerih bi bilo potrebno odločiti.

Pripravil:  
Miha Ergaver, dipl. inž. tehnol. prom.

**TAJNIK**  
**Janez FURLAN, univ. dipl. inž. zoot.**



Poslati:

- Občina Ajdovščina, Cesta 5. maja 6/A, 5270 Ajdovščina – s povratnico,
- arhiv tu.



|                     |        |       |       |
|---------------------|--------|-------|-------|
| OBČINA AJDOVŠČINA   |        |       |       |
| Prejeto: 07-12-2011 |        |       |       |
| Org. enota          | Štev.  | Pril. | Vred. |
| 12                  | 3505-1 | +     | -     |



**Komunalno stanovanjska družba d.o.o. Ajdovščina**  
Goriška cesta 23b, 5270 Ajdovščina, Slovenija  
telefon: 05-365-97-00, telefax: 05-366-31-42  
e-mail: info@ksda.si, spletni naslov: www.ksda.si

Štev.: 321/65/2646  
Datum: 23.11.2011

111-32

Komunalno stanovanjska družba d.o.o. Ajdovščina izdaja v zvezi z zahtevkom stranke: PROJEKT D.D. in na osnovi odloka o oskrbi s pitno vodo na območju občine Ajdovščina Uradni list R.S. Št. 57/09.

## SMERNICE

k nalogi št.:11533, z dne: september 2011, ki jo je izdelal: PROJEKT d.o.o., Nova Gorica, za

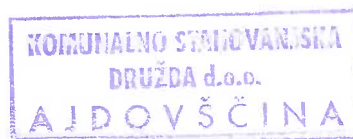
**Objekt:** SANACIJA S PLAZOM POŠKODOVANE DRŽAVNE CESTE R3-609/2117 AJDOVŠČINA-PREDMEJA NA OBMOČJU PLAZU STOGOVC  
**Lokacija objekta:** AJDOVŠČINA-PREDMEJA  
**Parc.številk:** 1808, 1842/2, 1852/2, 1852/7, 1852/44, 1852/48, 1852/45, 1852/55, 1582/56, 1852/57, 185  
**Katastrska občina:** Lokavec  
**Investitor:** MINISTRSTVO ZA PROMET, DIREKCIJA RS ZA CESTE TRŽAŠKA CESTA 19, 1001 LJUBLJANA

1. Sanacija plazu s predvideno gradnjo ceste se posega delno tudi v vodovarstveni pas zajetja SKUK, ki napaja s pitno vodo področje GORE.  
Gradbena dela na izkopih so v glavnem dolvodno na levi strani izvira Skuk, in predvidoma ne bodo uplivala na prispevno površino zajema vode. Izvajalci del morajo pri gradbenih delih s strojno mehanizacijo dela izvajati previdno ter se izogibati prevozom ter posegom v neposredni bližini zajetja.
2. Pred pričetkom z gradbenimi posegi v neposredni bližini zajetja je potrebno obvestiti upravljavca z zajetjem KSD d.o.o..
3. V primeru kakršnega izteka olja ali drugih nevarnih tekočin iz strojev je potrebno takoj obvestiti upravljavca z vodovodom ter gasilsko reševalni center v Ajdovščini.

### POUK O PRAVNEM SREDSTVU:

Zoper to soglasje je dovoljena pritožba na Ministrstvo za okolje v roku 15 dni po vročitvi. Pritožbo, kolkovano z 14,18 €, se vloži pisno ali da ustno na zapisnik pri tukajšnjem javnem podjetju.

Pripravil:  
Aleš Brecej, univ.dipl.inž.stt.



Direktor:  
mag. Egon Stopar

19



SEKTOR ZA KABELSKA OMREŽJA  
IN ZAGOTAVLJANJE STORITEV

Center za kabelska omrežja in  
zagotavljanje storitev Nova Gorica



Datum: 14.11.2011

Št.:30/07-MM-0015120101114366  
Zap.dok.: 366 / 2011 – NG - MM

|                   |        |       |       |
|-------------------|--------|-------|-------|
| OBČINA AJDOVŠČINA |        |       |       |
| 23 -11- 2011      |        |       |       |
| Prejeto:          |        |       |       |
| Org. enota        | Štev.  | Prih. | Vred. |
| IR                | 3505-1 | /     | /     |

11-26

Naslovník: Občina Ajdovščina  
Cesta 5.maja 6/a  
5270 Ajdovščina

Zadeva: Smernice, pogoji za OPPN ZA PROSTORSKO UREDITEV SKUPNEGA POMENA OPPN ZA SANACIJO S PLAZOM POŠKODOVANE DRŽAVNE CESTE R3-609/2117 AJDOVŠČINA- PREDMEJA NA OBMOČJU PLAZU STOGOVCE

Spoštovani.

Na obravnavanem območju Telekom Slovenije, d.d. nima telekomunikacijskega omrežja, zato za OPPN ZA SANACIJO S PLAZOM POŠKODOVANE DRŽAVNE CESTE R3-609/2117 AJDOVŠČINA- PREDMEJA NA OBMOČJU PLAZU STOGOVCE nimamo smernic in pogojev.

Pripravil:

Robert Ščuka

vodja CVOZS

Boris Šemole



VV



ZAVOD REPUBLIKE SLOVENIJE  
ZA VARSTVO NARAVE

Tobačna ulica 5 | 1000 Ljubljana  
T 01 230 95 00 | F 01 230 95 40  
E zrsv.n.oe@zrsv.n.si | www.zrsv.n.si

Številka: 5-II-826/2-O-2011  
Datum: 29.11. 2011

|                   |        |       |       |
|-------------------|--------|-------|-------|
| OBČINA AJDOVŠČINA |        |       |       |
| 0 1 -12- 2011     |        |       |       |
| Prejeto:          |        |       |       |
| Org. enota        | Štev.  | Pril. | Vred. |
| 12                | 3505-1 | X     | X     |



Občina Ajdovščina  
Občinska uprava  
Cesta 5. Maja 6/a  
5270 Ajdovščina

11-29

**ZADEVA: Naravovarstvene smernice za Občinski podrobni prostorski načrt za prostorsko ureditev skupnega pomena za sanacijo s plazom poškodovane državne ceste R3-609/2117 Ajdovščina – Predmeja na območju plazu Stogovce**

Na osnovi vaše vloge št. 3505-01/2011, z dne 9.11.2011, prejete dne 10.11.2011 izdajamo v skladu s 97. in 98. členom Zakona o ohranjanju narave (Uradni list RS, št. 96/04 – UPB2; v nadaljevanju ZON), naravovarstvene smernice za Občinski podrobni prostorski načrt za prostorsko ureditev skupnega pomena za sanacijo s plazom poškodovane državne ceste R3-609/2117 Ajdovščina – Predmeja na območju plazu Stogovce.

Vlogi ste priložili:

- Sklep o pripravi OPPN
- Osnutek OPPN

Zaradi obilnih padavin v septembru 2010, je splazila cesta R3-609/2117 Ajdovščina Predmeja od km 6,800 do km 7,500. Občina Ajdovščina je pristopila k reševanju problematike z iskanjemčasne nadomestne ceste, za dolgoročno rešitev pa je potrebno pristopiti k iskanju variant nove cestne povezave. V osnutku OPPN so predlagane 4 variantne rešitve:

- Varianta I: rekonstrukcija obstoječe ceste v celotni dolžini s sanacijo plazu,
- Varianta II: poteka po trasi obstoječe »Resljeve ceste« do km 0,900, nato pa se vzpne preko gozdnih parcel na staro cesto Gorenje – Stogovce – Predmeja.
- Varianta IIb: Poteka do km 0,754 po obstoječi cesti R3-609, nato pa se usmeri proti varianti II, na katero se priključi v KM 0,960. Trasa te variante je do spojitve z obstoječo cesto identična tasi variante II.
- Varianta III: Začne se na obstoječi cesti R3-609. V km 0,493 variante I se odcepi levo in poteka skoraj horizontalno od struge Lokavščka, ga prečka v serpentinu, nato pa se enakomerno vzpenja proti črpališču Pod Skukom, kjer se situacijsko priključi obstoječi cesti R3-609.

✓

Zaradi plazenja je prišlo tudi do uničenja in prekinitve daljnovoda, ki napaja črpališče Skuk, tako da bo potrebna njegova rekonstrukcija, kar pa je stvar drugega projekta.

Na podlagi terenskega ogleda območja ugotavljamo, da je nadomestna cesta, ki poteka po varianti II, že v zaključni fazi urejanja. Ima utrjene brežine, urejeno je odvodnjavanje, cesta je že asfaltirana. Trasa II deloma poteka po nekdanji Resljevi cesti in nekdanji že obstoječih kolovozih.

## 1 UVOD

Naravovarstvene smernice so strokovno gradivo, s katerim se za območje, ki ima na podlagi predpisov s področja ohranjanja narave poseben status, opredelijo varstvene usmeritve, izhodišča in pogoji za varstvo naravnih vrednot in zavarovanih območij ter ohranjanje biotske raznovrstnosti.

## 2 SPLOŠNI DEL

Vsebina splošnega dela naravovarstvenih smernic, določena v 98. členu ZON, je upoštevana že v osnutku občinskega podrobnega prostorskega načrta.

## 3 POSEBNI DEL

### 3.1 *Konkretni pogoji in usmeritve za varstvo zavarovanega območja, naravnih vrednot, ekološko pomembnega območja, posebnega varstvenega območja (območja Natura 2000)*

#### Izbira variante

Glede na stanje v prostoru in izvedena dela, menimo, da je najbolj primerna izbira variante II, ki poteka na območju obstoječe nadomestne ceste. Ta je že v zaključni fazi urejanja. Ureditev na drugi trasi bi pomenila dodaten poseg v varovana območja. Menimo, da je varianta II najbolj smiselna in ustrežna. Odsvetujemo obdelavo drugih variant.

#### Ostale usmeritve

3.1.1 Morebitna zasajanja ob cesti naj se izvedejo samo z avtohtonim rastlinjem. Pri morebitnih zatratitvah naj se uporablja travne mešanice pridobljene iz semen rastlin, ki so rasle na okoliških travnikih. Od drevesnih vrst naj se za zasaditev uporabijo vrste kot npr. črni gaber (*Ostrya carpinifolia*), mali jesen (*Fraxinus ornus*), črna jelša (*Alnus glutinosa*), češnja (*Prunus avium*)...

Prepreči naj se razrast tujerodnih invazivnih vrst kot je npr. ambrozija (*Ambrosia* spp.) z ustreznim odstranjevanjem (redna košnja in odstranitev).

3.1.2 Na območju nadomestne ceste (varianta II) je bilo znano prezimovališče divjadi. Menimo, da bo po novem funkcijo prevzelo območje pod nadomestno cesto, zato naj se stara cesta (varianta I) opusti za kakršenkoli promet z izjemo intervencijskih vozil in dostopom do parcel.

#### 4 POGOJI

\*4.1  
V postopku sprejemanja prostorskega akta je treba pridobiti mnenje o sprejemljivosti prostorske ureditve z vidika varstva narave - **naravovarstveno mnenje**. Brez naravovarstvenega mnenja ali obvestila, da izdelava naravovarstvenih smernic ni potrebna, ni mogoče sprejeti prostorskega akta (šesti odstavek 97. člena ZON).

Naravovarstveno mnenje izda organizacija, pristojna za ohranjanje narave, ko prejme zahtevo pripravljavca akta. Tej zahtevi je treba priložiti **končni predlog** tega **akta** ter ustrezno **obrazložitev**, kako je pripravljavec ob pripravi akta upošteval naravovarstvene smernice (sedmi odstavek 97. člena ZON).

Besedilo končnega predloga prostorskega akta naj smiselno povzame oz. vključi določila varstva narave, ki so podana v naravovarstvenih smernicah.

V postopku pridobitve gradbenega dovoljenja se upošteva 105. člen ZON.

Morebitna vprašanja in dodatne pojasnila v zvezi z vsebino naravovarstvenih smernic naslovite na Zavod RS za varstvo narave, Območna enota Nova Gorica (tel. 05 33 05 310)

##### Pripravili:

Bojana Fajdiga, univ.dipl.biol.  
višja naravovarstvena svetovalka

Klavdij Bajc, univ.dipl.biol.  
naravovarstveni svetovalec

Martina Stupar, univ.dipl.inž.geol.  
naravovarstvena svetnica

David Fučka, univ.dipl.inž.gozd.  
višji naravovarstveni svetovalec

##### Vodja OE:

Mirjam Gorkeč, univ. dipl. biol.  
visoka naravovarstvena svetnica



dr. Darij Krajčič  
Direktor





ZAVOD REPUBLIKE SLOVENIJE  
ZA VARSTVO NARAVE

OBMOČNA ENOTA NOVA GORICA

Delpinova ulica 16 | 5000 Nova Gorica  
T 05 33 05 310 | F 05 33 05 310  
E zrsv.n.oeng@zrsvn.si | www.zrsvn.si

Številka: 5-II-831/2-O-2011/BFKB

Datum: 29.11.2011

Ministrstvo za okolje in prostor  
Dunajska cesta 48

1000 Ljubljana

10/1

|  |                                    |
|--|------------------------------------|
| REPUBLIKA SLOVENIJA<br>MINISTRSTVO ZA OKOLJE<br>IN PROSTOR |                                    |
| Uradna štampa  |                                    |
| Prejeto:   | Dog. št.:<br>31.12.2011<br>Lenačič |
| Vrsta:   | Priloga                            |
| Številka vloge:  | 35409-224/2011/5                   |

Zadeva: **Občinski podrobni prostorski načrt za prostorsko ureditev skupnega pomena za sanacijo s plazom poškodovane državne ceste R3-609/2117 Ajdovščina - Predmeja**

- A. Mnenje o obveznosti izvedbe presoje sprejemljivosti plana na varovana območja
- B. Ocena verjetnosti pomembnejših vplivov izvedbe plana na naravne vrednote in biotsko raznovrstnost

Z vlogo št. 35409-224/2011/2, z dne 17. 11. 2011, prejeto dne 18.11.2011, ste zaprosili naslovni zavod za mnenje v postopku izvedbe celovite presoje vplivov na okolje ter oceno verjetnosti pomembnejših vplivov izvedbe plana na naravne vrednote in biotsko raznovrstnost v zvezi s planom **Občinski podrobni prostorski načrt za prostorsko ureditev skupnega pomena za sanacijo s plazom poškodovane državne ceste R3-609/2117 Ajdovščina - Predmeja**, skladno z 11. členom ter Prilogo 2 Pravilnika o presoji sprejemljivosti vplivov izvedbe planov in posegov v naravo na varovana območja (Uradni list RS 130/04, 53/06) ter 3. členom Uredbe o merilih za ocenjevanje verjetnosti pomembnejših vplivov izvedbe plana, programa, načrta ali drugega splošnega akta in njegovih sprememb na okolje v postopku celovite presoje vplivov na okolje (Uradni list RS, št. 9/2009).

Vlogi ste priložili:

- Vlogo stranke,
  - Občinski podrobni prostorski načrt za prostorsko ureditev skupnega pomena za sanacijo s plazom poškodovane državne ceste R3-609/2117 Ajdovščina - Predmeja, osnutek, naročnik Ministrstvo za promet, Direkcija RS za ceste, Tržaška cesta 19, 1001 Ljubljana in Občina Ajdovščina, Cesta 5. maja 6a, 5270 Ajdovščina, projektant Projekt d.d. Nova Gorica, september 2011.
  - Sklep o pripravi OPPN.
- vv

Zaradi obilnih padavin v septembru 2010, je splazila cesta R3-609/2117 Ajdovščina Predmeja od km 6,800 do km 7,500. Občina Ajdovščina je pristopila k reševanju problematike z iskanjem začasne nadomestne ceste, za dolgoročno rešitev pa je potrebno pristopiti k iskanju variant nove cestne povezave. V osnutku OPPN so predlagane 4 variantne rešitve:

- Varianta I: rekonstrukcija obstoječe ceste v celotni dolžini s sanacijo plazju,
- Varianta II: poteka po trasi obstoječe »Resljeve ceste« do km 0,900, nato pa se vzpne preko gozdnih parcel na staro cesto Gorenje – Stogovce – Predmeja.
- Varianta IIb: Poteka do km 0,754 po obstoječi cesti R3-609, nato pa se usmeri proti varianti II, na katero se priključi v KM 0,960. Trasa te variante je do spojitve z obstoječo cesto identična tasi variante II.
- Varianta III: Začne se na obstoječi cesti R3-609. V km 0,493 variante I se odcepi levo in poteka skoraj horizontalno od struge Lokavščka, ga prečka v serpentinu, nato pa se enakomerno vzpenja proti črpališču Pod Skukom, kjer se situacijsko priključi obstoječi cesti R3-609.

Zaradi plazenja je prišlo tudi do uničenja in prekinitve daljnovoda, ki napaja črpališče Skuk, tako da bo potrebna njegova rekonstrukcija, kar pa je stvar drugega projekta.

Na podlagi terenskega ogleda območja ugotavljamo, da je nadomestna cesta, ki poteka po varianti II, že v zaključni fazi urejanja. Ima utrjene brežine, urejeno je odvodnjavanje, cesta je že asfaltirana. Trasa II deloma poteka po nekdanji Resljevi cesti in nekdanji že obstoječih kolovozih.

#### A. **Mnenje o obveznosti izvedbe presoje sprejemljivosti plana na varovana območja**

Območje plana se nahaja na varovanih območjih Nature 2000: **Trnovski gozd in Nanos - južni rob** (SI5000021) in **Trnovski gozd - Nanos** (SI3000255) in zavarovanega območja krajinski park **Južni obronki Trnovskega gozda**. Natura območji sta bili opredeljeni za varovanje vrst kot npr. planinski orel (*Aquila chrysaetos*), sokol selec (*Falco peregrinus*) in habitatnih tipov kot npr. srednjeevropska karbonatna melišča v submontanskem in montanskem pasu, vzhodna submediteranska suha travišča (*Scorzonetalia villosae*)... Krajinski park pa je bil opredeljen za varstvo geomorfoloških znamenitosti kot so strma pobočja, stene, skalni osamelci, naravni mostovi in spodmoli ter območje prepletanja različnih, ogroženih in zavarovanih rastlinskih vrst ter endemitov.

V vsa varovana območja posegajo vse štiri variante, s tem da se del območja variante III izogne Natura območju Trnovski gozd - Nanos (SI3000255).

Glede na sedanje stanje v prostoru (varianta II oz. nadomestna cesta je že v zaključni fazi urejanja) in z upoštevanjem naših usmeritev v naravovarstvenih smernicah (izbira variante II) ocenjujemo, da posegi načrtovani z navedenim prostorskim aktom **ne bodo pomembno vplivali** na varovana območja.

#### B. **Ocena verjetnosti pomembnejših vplivov izvedbe plana na naravne vrednote in biotsko raznovrstnost:**

Območje plana se nahaja območju, ki je opredeljeno kot naravna vrednota **33 V Trnovski gozd – nariv** (geomorf, bot, (zool)) (*Pravilnik o določitvi in varstvu naravnih vrednot, Uradni list RS, št.*

111/04 in 70/06) in kot ekološko pomembno območje **51300 Trnovski gozd in Nanos** (Uredba o ekološko pomembnih območjih, Uradni list RS, št. 48/04).

Na območje naravne vrednote sega del variant II in IIb, po meji območja poteka varianta I, varianta III pa sega izven naravne vrednote. Vse štiri variante segajo v ekološko pomembno območje.

Ocenjujemo, da posegi, načrtovani z navedenim prostorskim **aktom ne bodo pomembno vplivali** na naravne vrednote in biotsko raznovrstnost, če bodo upoštevane naše usmeritve v naravovarstvenih smernicah (izbira variante II), saj je varianta II že v zaključni fazi obnove.

\* B.1  
Na podlagi navedenega skladno s 3. odstavkom 40. člena Zakona o varstvu okolja (Uradni list RS, št. 39/06 in 70/08) menimo, da celovite presoje vplivov na okolje ni potrebno izvesti.

Lepo pozdravljeni!

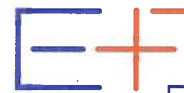
Pripravili:

Vodja OE:

Bojana Fajdiga, univ. dipl. biol.

Mirjam Gorkič, univ. dipl. biol.

Klavdij Bajc, univ. dipl. biol.



**Elektro  
Primorska**

Distribucijska enota Gorica  
Erjavčeva 24

Elektro Primorska d.d. na osnovi 48. člena Energetskega zakona, EZ-UPB2 (Ur.l.RS št. 27/07), 58. člena Zakona o prostorskem načrtovanju (Ur.l.RS št. 33/2007), ter na podlagi vloge z dne 10.11.2011 izdaja:

Elektro Primorska  
podjetje za distribucijo  
električne energije, d.d.

Erjavčeva 22  
5000 Nova Gorica  
Slovenija

T 05 / 339 6700  
F 05 / 339 6705  
S www.elektro-primorska.si

**OBČINA AJDOVŠČINA**

**ULICA 5. MAJA 6A, AJDOVŠČINA**

**5270 AJDOVŠČINA**

|                       |        |       |       |
|-----------------------|--------|-------|-------|
| OBČINA AJDOVŠČINA     |        |       |       |
| Prejeto: 12 -12- 2011 |        |       |       |
| Org. enota            | Štev.  | Pril. | Vred. |
| 12                    | 3505-1 | /     | /     |

MM-33

Vaš znak: 3505-01/2011

Naš znak: PP\_7080

**SMERNICE K OBČINSKEMU PODROBNEMU PROSTORSKEMU NAČRTU ZA  
PROSTORSKO UREDITEV SKUPNEGA POMENA ZA SANACIJO S PLAZOM  
POŠKODOVANE DRŽAVNE CESTE R3-609/2117 AJDOVŠČINA – PREDMEJA NA  
OBMOČJU PLAZU STOGOVC**

K dokumentaciji: **osnutek OPPN št. 11533**

Za objekt: **OPPN ZA PROSTORSKO UREDITEV SKUPNEGA POMENA ZA SANACIJO  
S PLAZOM POŠKODOVANE DRŽAVNE CESTE R3-609/2117  
AJDOVŠČINA – PREDMEJA NA OBMOČJU PLAZU STOGOVC**

Naročnik: **RS, MINISTRSTVO ZA PROMET, DIREKCIJA RS ZA CESTE  
TRŽAŠKA 19, LJUBLJANA**

Kraj in občina posega v prostor: **LOKAVEC - PREDMEJA, OBČINA AJDOVŠČINA**

Katasterska občina: **2381 LOKAVEC ;**

Parcelne številke: **po OPPN ;**

V zvezi z vašo vlogo št. 3505-01/2011 za izdajo smernic za zgoraj navedeni občinski podrobni prostorski načrt vam sporočamo, da nimamo posebnih pogojev s stališča elektroenergetske infrastrukture. Problem elektroenergetskega napajanja transformatorske postaje TP Skuk, katera služi za obratovanje črpališča Skuk v sklopu vodovoda Gora, je bil obdelan v projektni dokumentaciji »Kbv 20 kV Skuk«, PGD št. 11321, junij 2011.

Nova Gorica, 08.12.2011

Pripravil:

Andrej Čermelj

Vodja oddelka transport  
in vzdrževanje:

Aleš Rupnik

Vodja distribucijske enote:

Boris Arčon

**ELEKTRO PRIMORSKA,**  
PODJETJE ZA DISTRIBUCIJO  
ELEKTRIČNE ENERGIJE d.d.  
NOVA GORICA, Erjavčeva 22

- 9 -

Dostaviti: Naslov, Arhiv

ID št. za DDV SI37102656  
TRR 04750-0000510950, Nova KBM  
Sodni reg. št. 1/01335/00  
Okrožno sodišče Nova Gorica  
Osnovni kapital 78.562.831,75 EUR

Stran 1/1



REPUBLIKA SLOVENIJA  
MINISTRSTVO ZA OKOLJE IN PROSTOR  
**AGENCIJA REPUBLIKE SLOVENIJE ZA OKOLJE**

Oddelek povodja reke Soče

Cankarjeva 62, 5000 Nova Gorica



T: 05 338 38 70  
F: 05 338 38 80  
E: gp.arso@gov.si  
www.arso.gov.si

Številka: 35001-634/2011-2  
Datum: 08.12.2011

|                   |        |       |       |
|-------------------|--------|-------|-------|
|                   |        |       |       |
| OBČINA AJDOVŠČINA |        |       |       |
| 12 -12- 2011      |        |       |       |
| Prejeto:          |        |       |       |
| Org. enota        | Stev   | Prih. | Vred. |
| 10                | 3505-1 |       | 11-34 |

Agencija Republike Slovenije za okolje, izdaja na podlagi drugega odstavka 12. člena Uredbe o organih v sestavi ministrstev (Uradni list RS, št. 58/03, 45/04, 86/04-ZVOP-1, 138/04, 52/05, 82/05, 17/06, 76/06, 132/06, 41/07, 64/08-ZViS-F, 63/09, 69/10 in 40/11), 58. člena Zakona o prostorskem načrtovanju (ZPNačrt, Ur. l. RS, št. 33/07), 61. člena Zakona o vodah (ZV-1, Ur. l. RS, št. 67/02, 110/2002-ZGO-1, 2/04-ZZdl-A, 41/04-ZVO-1 in 57/2008) in 5. točke Sklepa o pripravi občinskega podrobnega prostorskega načrta za prostorsko ureditev skupnega pomena za sanacijo s plazom poškodovane državne ceste R3-609/2117 Ajdovščina-Predmeja na območju plazu Stogovce

### S M E R N I C E

**s področja upravljanja z vodami za pripravo Občinskega podrobnega prostorskega načrta za prostorsko ureditev skupnega pomena za sanacijo s plazom poškodovane državne ceste R3-609/2117 Ajdovščina-Predmeja na območju plazu Stogovce**

Pri pripravi občinskega podrobnega prostorskega načrta (OPPN) je potrebno upoštevati naslednje smernice:

1. Ob načrtovanju posega v prostor je potrebno upoštevati, da morajo biti preprečeni škodljivi vplivi na vode, vodni režim, poplavno varnost, vodozbirno območje vodnih virov območja in zagotovljena ustrezna stabilnost območja.
2. Predvidena gradnja se nahaja znotraj predlaganega varstvenega območja (1. in 2. varstveni pas) za varovanje kraških vodnih virov Trnovsko-Banjške planote kar je pri izdelavi upoštevati.
3. V skladu z 88. členom Zakona o vodah (ZV-1, Uradni list RS, št. 67/2002) so zemljišča, kjer je zaradi pojava vode in geološke sestave tal ogrožena stabilnost zemeljskih ali hribinskih sestojev. Na plazljivem območju lastnik zemljišča ali drug posestnik ne sme posegati v zemljišče tako, da bi se zaradi tega sproščalo gibanje hribin ali bi se drugače ogrozila stabilnost zemljišča. Na tem območju je prepovedano:
  - zadrževanje voda, predvsem z gradnjo teras, in drugi posegi, ki bi lahko pospešili zamakanje zemljišč,
  - poseganje, ki bi lahko povzročilo dodatno zamakanje zemljišča in dvig podzemne vode,
  - izvajati zemeljska dela, ki dodatno obremenjujejo zemljišče ali razbremenjujejo podnožje zemljišča,
  - krčenje in večja obnova gozdnih sestojev ter grmovne vegetacije, ki pospešuje plazenje zemljišč.

Vlogi za izdajo mnenja k OPPN je priložiti hidrogeološko študijo območja (raziskati geološko strukturo terena in stabilnostno stanje celotnega območja ter kakšen vpliv bo imel načrtovani poseg na stabilnost območja ter podati potrebne rešitve).



\* 4.1

4. Sestavni del dokumentacije mora biti strokovna podlaga v kateri bo prikazan teritorialni obseg in rešitve odvajanja padavinskih, zalednih in odpadnih voda iz ceste. Način zbiranja in odvajanja vod iz območja mora biti podkrepjen s hidrološko-hidravlično analizo vodnega režima in preverbo sposobnosti prevajanja obstoječega sistema odvodnikov na območju in dolvodno ter ob upoštevanju:

- \* - na območju prečkanja odvodnikov območja z cesto je izvesti ustrezno dimenzionirane prepuste z zavarovanimi vtoki in iztoki in izvesti zaščito pred vnosom grobega materiala v prepust in protierozijsko zaščito,
- \* - ureditev odvodnje mora biti načrtovana tako, da bodo vse vode speljane izven plazovitega in erozijsko ogroženega območja. V primeru odvodnje po erozijsko nestabilni ali plazoviti ogroženi brežini je treba predvideti odvodnjo po kanaletah ali drugače utrjenih muldah.

\* 5. Projektna rešitev odvajanja in čiščenja padavinskih odpadnih voda z javnih cest mora biti usklajena z Uredbo o emisiji snovi pri odvajanju padavinske vode z javnih cest ( Ur.l.RS, št. 47/2005) in Uredbo o emisiji snovi in toplote pri odvajanju odpadnih voda v vode in javno kanalizacijo (Ur.l. RS, št. 47/2005, 45/2007, 79/2009).

\* 6. Na obravnavanem območju predvidene gradnje je potrebno evidentirati morebitne obstoječe vodne vire, jih ohraniti in ustrezno evidentirati.

\* 7. Pri izbiri trase gospodarske javne infrastrukture je potrebno predvideti čim manjše število prečkanj vodotokov, na delih kjer trasa poteka vzporedno z vodotokom je potrebno zagotoviti minimalno 5 metrov(vode 2.reda) odmika od meje vodnega zemljišča vodotokov oziroma od zgornjega roba brežine zaradi zagotovitve nemotenega dostopa do vodotoka s strojno mehanizacijo pooblaščenemu izvajalcu gospodarske javne službe. Manjši odmiki so dopustni le izjemoma, na minimalnih odsekih, kjer so prostorske možnosti omejene, pri čemer se z gradnjo v nobenem primeru ne sme zmanjšati svetlega profila vodotoka in potrebno je predvideti ustrezno zavarovanje brežin. Pas priobalnega zemljišča v območju ureditve je treba v dokumentaciji označiti.

\* 8. Pri načrtovanju premostitve ceste (gospodarske javne infrastrukture) je potrebno predvideti tudi spremljajoče ureditve, ki morajo obsegati območje samega posega ter dolvodni in gorvodni odsek, na način, da bodo zagotovljene ustrezne hidravlične razmere na območju same premostitve in dostopne ceste, prav tako tudi na dolvodnem in gorvodnem vplivnem odseku. Ureditve morajo biti načrtovane v taki dolžini, da bo omogočen ustrezen natok vode in plavin, da ne bo prihajalo do zastajanja prodnih nanosov in plavin in da ne bo prihajalo do poškodb-erozije brežin. Navedeno mora biti sestavni del dokumentacije za pridobitev mnenja k PIA in mora biti obdelano vsaj na nivoju idejnega projekta.

\* 8.1

\* 9. V dokumentaciji predloženi vlogi za izdajo mnenja morajo biti definirane vse vrste odpadnih voda iz območja in prikazane rešitve odvajanja le-teh. Vse padavinske odpadne vode iz zaledja ali iz območja morajo biti neškodljivo speljane v kanalizacijo za odvajanje padavinske odpadne vode.

\* 10. V primeru gradnje na vodnem zemljišču, če je investitor državni upravni organ, oz.služba, predstavlja dokazilo o pravici graditi na vodnem zemljišču, na katerem ima lastninsko pravico Republika Slovenija, sporazumna opredelitev medsebojnih razmerij glede ureditve in bodočega vzdrževanja struge vodotoka. Pogodba služi kot dokazilo o pravici graditi na vodnem in priobalnem zemljišču, ki je v lasti države, v skladu z ZV-1 in jo bo treba skleniti z naslovnim organom pred pridobitvijo vodnega soglasja.

## Obrazložitev

Občina Ajdovščina, cesta 5.maja 6a, 5270 Ajdovščina je z vlogo št.: 3505-01/2011 z dne 09.11.2011 pozval naslovni organ, da poda smernice za priprave Občinskega podrobnega prostorskega načrta za prostorsko ureditev skupnega pomena za sanacijo s plazom poškodovane državne ceste R3-609/2117 Ajdovščina-Predmeja na območju plazu Stogovce.

Vlogi je bilo priloženo:

- Osnutek OPPN: Občinski podrobni prostorski načrt za prostorsko ureditev skupnega pomena za sanacijo s plazom poškodovane državne ceste R3-609/2117 Ajdovščina-Predmeja na območju plazu Stogovce, št. 11533, izdelal: Projekt d.d. Nova Gorica, Kidričeva 9a, 5000 Nova Gorica, oktober 2011.

Zakon o prostorskem načrtovanju (ZPNačrt, Ur. l. RS, št. 33/07) v 58. členu določa, da nosilci urejanja prostora, ki so določeni v sklepu župana o začetku priprave prostorskega načrta, določijo smernice za načrtovanje, ki jih mora pripravljavec prostorskega akta upoštevati pri njegovi pripravi. Zakon o vodah (ZV-1, Ur. l. RS, št. 67/02, 110/02-ZGO-1, 2/04-ZZdl-A in 41/04-ZVO-1) v 1. točki 61. člena določa, da se v prostorskih aktih in sektorskih načrtih, ki bi lahko vplivali na varstvo voda, njihovo urejanje in rabo, prikažejo varstvena in ogrožena območja po določbah tega zakona. V 2. točki 61. člena istega zakona je določeno, da mora pripravljavec prostorskih aktov in sektorskih načrtov pri njihovi pripravi upoštevati pravni režim, ki se nanaša na posege v prostor na varstvenih in ogroženih območjih. Po določilih drugega odstavka 12. člena Uredbe o organih v sestavi ministrstev (Uradni list RS, št. 58/03, 45/04, 86/04-ZVOP-1, 138/04, 52/05, 82/05, 17/06, 76/06, 132/06, 41/07, 64/08-ZViS-F, 63/09, 69/10 in 40/11) izda smernice s področja upravljanja z vodami Agencija RS za okolje, organ v sestavi Ministrstva za okolje in prostor.

Investitor namerava sanirati s plazom poškodovano državno cesto R3-609/2117 Ajdovščina-Predmeja na območju plazu Stogovce. Predvidena trasa bo nadomestila obstoječo, ki je bila poškodovan zaradi plazu Stogovce.

Glede na izdelane strokovne podlage za varovanje kraških vodnih virov Trnovsko-Banjske planote (št.nal.: 40-133-00/98, marec 2000) je območje načrtovanega posega predlagana za vključitev v varstveneni režim (1. in 2. varstveni pas). Podan je bil predlog zaščite, vendar Odlok o zaščiti vodnih virov še ni bil sprejet, je pa zaradi ranljivosti podzemnih voda in vodnih virov Trnovsko Banjske planote, Nanosa in Hrušice upoštevati predlagane varstvene pasove in umeščati dejavnosti na območja najmanjše ranljivosti ter s tako tehnološko prilagoditvijo rabe, da se ohranjata tako kvaliteta kot količina podzemnih voda.

Poleg tega se s predmetno traso tangira potok Lokavšček oziroma pritoke, ki jih glede na Zakon o vodah štejemo med vode 2.reda s pripadajočim vodnim in priobalnim zemljiščem, kar določajo 11. in 14.člen Zakona o vodah. Na vodnem in priobalnem zemljišču ni dovoljeno posegati v prostor, razen za izjeme, ki jih določa 37.člen ZV-1. Z vidika upravljanja z vodami v smislu doseganja ciljev in temeljnih načel Zakona o vodah je ne glede na določbe 37.člena Zakona o vodah pri načrtovanju javne gospodarske infrastrukture potrebno predvideti čim manjše število poseganj na vodna in priobalna zemljišča vodotokov in zagotavljati zakonsko določene odmike od vodnega zemljišča vodotoka povsod kjer je to možno, manjši odmiki so dopustni le izjemoma, na krajših odsekih, kjer so prostorske možnosti omejene, kar je navedeno tudi v predmetnih projektnih pogojih.

**Smernice za načrtovanje so strokovne zahteve pri pripravi prostorskega akta. Dokončno gradivo, skupaj z grafičnimi prilogami, izdelano skladno s smernicami tega dokumenta je potrebno, skladno s 61.členom Zakona o prostorskem načrtovanju (ZPNačrt, Ur. l. RS, št. 33/07), posredovati naslovnemu organu v pregled in pridobitev mnenja. Mnenje bo lahko pozitivno le v primeru, da bodo smernice v predlogu prostorskega akta v celoti upoštevane.**

Pripravila:

Janja PONIKVAR, u.d.i.g.  
Podsekretarka



Igor PODOBNIK, u.d.i.g.  
Vodja oddelka



Vročiti:

- Občina Ajdovščina, cesta 5.maja 6a, 5270 Ajdovščina





REPUBLIKA SLOVENIJA  
**MINISTRSTVO ZA ZDRAVJE**  
DIREKTORAT ZA JAVNO ZDRAVJE

Štefanova ulica 5, 1000 Ljubljana

T: 01 478 60 07  
F: 01 478 60 79  
E: gp.mz@gov.si  
www.mz.gov.si

Ministrstvo za okolje in prostor  
Dunajska cesta 48

1000 Ljubljana

Številka: 354-144/2011/4

Datum: 2. 12. 2011

**Zadeva: Mnenje o verjetnosti pomembnejših vplivov plana za Občinski podrobni prostorski načrt za prostorsko ureditev skupnega pomena za sanacijo s plazom poškodovane državne ceste R3-609/2117 Ajdovščina - Predmeja**

V prilogi vam pošiljamo strokovno mnenje o verjetnosti pomembnejših vplivov plana za Občinski podrobni prostorski načrt za prostorsko ureditev skupnega pomena za sanacijo s plazom poškodovane državne ceste R3-609/2117 Ajdovščina - Predmeja, ki ga je pripravil Zavod za zdravstveno varstvo Maribor.

Ministrstvo za zdravje soglaša s priloženim mnenjem.

S spoštovanjem,

Pripravil/-a:  
Breda Kralj  
svetovalec



dr. Marjeta Recek  
Vodja sektorja za preventivo  
in razvoj javnega zdravja

Priloge: strokovno mnenje ZZV Maribor



Republika Slovenija

MINISTRSTVO ZA ZDRAVJE

Številka: 123-09/1649-11 / NP -144/2

Ga. Breda Kralj

Štefanova 5

1000 LJUBLJANA

Maribor, 01.12.2011

**ZADEVA: Strokovno mnenje o verjetnosti pomembnejših vplivov plana za Občinski podrobni prostorski načrt za prostorsko ureditev skupnega pomena za sanacijo s plazom poškodovane državne ceste R3-609/2117 Ajdovščina - Predmeja**

Dne 22.11.2011 ste nas z dopisom št. 354-144/2011-2 zaprosili za mnenje o verjetnosti pomembnejših vplivov plana Občinski podrobni prostorski načrt za prostorsko ureditev skupnega pomena za sanacijo s plazom poškodovane državne ceste R3-609/2117 Ajdovščina - Predmeja z vidika naše pristojnosti varovanja zdravja ljudi pred vplivi iz okolja.

Kot osnovo za izdelavo mnenja smo pregledali dokumentacijo na CD:

- Občinski podrobni prostorski načrt za prostorsko ureditev skupnega pomena za sanacijo s plazom poškodovane državne ceste R3-609/2117 Ajdovščina - Predmeja - osnutek, št. načrta: 11533, PROJEKT d.d. Nova Gorica, september 2011, s prilogami (OPPN).

Skladno s 3. členom Uredbe o merilih za ocenjevanje verjetnosti pomembnejših vplivov izvedbe plana, programa, načrta ali drugega splošnega akta in njegovih sprememb na okolje v postopku celovite presoje vplivov na okolje, Uradni list RS št. 9/2009, smo izvedli postopek ugotavljanja verjetnosti pomembnejših vplivov izvedbe plana z vidika naše pristojnosti.

Na podlagi pregledane dokumentacije ugotavljamo, da bo OPPN **imel pomembne vplive** na varovanje zdravja ljudi pred vplivi iz okolja, saj tako obstoječa kot predvidena trasa potekata po VVO občinskega nivoja, kjer je predpisan 1A režim varovanja vodnega vira in v neposredni bližini vodnega zajetja. Predlagamo, da se trasa izogne območju, kjer je predpisan 1A režim varovanja.

Mnenje sestavil:

Matjaž Roter, inž.grad.

ODDELEK ZA FIZIKALNE MERITVE

Vodja:

mag. Benjamin Lukan, univ.dipl.fiz.

INŠTITUT ZA VARSTVO OKOLJA

Predstojnik:

mag. Emil Žerjal, univ.dipl.inž.kem.technol.



REPUBLIKA SLOVENIJA  
MINISTRSTVO ZA INFRASTRUKTURO IN PROSTOR  
DIREKTORAT ZA CESTE

Langusova ulica 4, 1535 Ljubljana

T: 01 478 81 72

F: 01 478 81 48

E: gp.mzp@gov.si

OBČINA AJDOVŠČINA  
Cesta 5. maja 6/a  
5270 Ajdovščina



Stamp: 09-03-2012  
Projeto: 09-03-2012  
Org. en.: 12  
Vred.: 3505-1  
11-41

Številka: 350-69/2011/10-0034319

Datum: 07.03.2012

Zadeva: **Osnutek Občinskega podrobnega prostorskega načrta za prostorsko ureditev skupnega pomena za sanacijo s plazom poškodovane državne ceste R3-609/2117 Ajdovščina-Predmeja na območju plazu Stogovce - smernice s področja državne cestne infrastrukture**

Na podlagi 58. člena Zakona o prostorskem načrtovanju (Uradni list RS, št. 33/07 in 108/09) in strokovnih izhodiščih Direkcije RS za ceste, št. 37167-2821/2011-10(1507) z dne 22.02.2012, Ministrstvo za infrastrukturo in prostor, Direktorat za ceste, kot nosilec urejanja prostora s področja državne cestne infrastrukture, izdaja na vlogo Občine Ajdovščina, št. 3505-01/2011 z dne 09.11.2011 (poslano na DRSC, izpostava Nova Gorica), k osnutku Občinskega podrobnega prostorskega načrta za prostorsko ureditev skupnega pomena za sanacijo s plazom poškodovane državne ceste R3-609/2117 Ajdovščina-Predmeja na območju plazu Stogovce (september 2011, izdelovalec PROJEKT d.d., Podjetje za inženiring, geodezijo, urbanizem in projektiranje, Nova Gorica), naslednje smernice:

1. Območje OPPN za prostorsko ureditev skupnega pomena za sanacijo s plazom poškodovane državne ceste R3-609 odsek 2117 Ajdovščina-Predmeja na območju plazu Stogovce tangira državno cesto na dveh lokacijah priključevanja in sicer na R3-609 odsek 2117 Ajdovščina-Predmeja v km 8,000 ter na R3-609 odsek 2117 Ajdovščina-Predmeja v km 5,300.
- ✗ 2. Ostala trasa bodoče državne ceste poteka izven varovalnega pasu obstoječe državne ceste R3-609 odsek 2117 Ajdovščina-Predmeja.
3. Potrjuje se II varianta, ki poteka po trasi obstoječe "Resljeve ceste" do km 0,900, ki se povzpne preko gozdnih parcel na staro cesto Gorenje - Stogovce - Predmeja (5 odsekov). Varianta II. je tudi kot optimalna rešitev predlagana na osnovi "Predštudije upravičenosti za izgradnjo obvoznice plazu Stogovec" - Trafconos d.o.o., Ljubljana (julij 2011).
- ✗ 4. Občinski podrobni prostorski načrt mora biti zasnovan tako, da bo zagotovljena ustrezna širina vozišča glede na Pravilnik o projektiranju cest (Uradni list RS, št. 91/05, 26/06) in Pravilnik o cestnih priključkih na javne ceste (Uradni list RS, št. 86/09).
5. Prometne ureditve novih prometnih površin je potrebno izdelati skladno s Pravilnikom o projektni dokumentaciji (Ur.l. RS št. 55/2008) z upoštevanjem kriterijev, ki jih zahteva veljavna zakonodaja s področja gradnje cest ter ureditve prometa.

6. Iz osnutka OPPN je razvidno, da se predvideva ureditev novih povezav na obstoječo državno cesto. Predvideti je potrebno ustrezno oddaljenost novih križišč oziroma priključkov od obstoječih križišč. Lokacijo in predvideno ureditev priključevanja je potrebno glede na količino in vrsto prometa preveriti oziroma upravičiti z izdelavo prometnih študij z napovedjo prometa za obdobje naslednjih 20 let, glede na Pravilnik o projektiranju cest.

7. Glede na zakonodajo, morajo biti križišča v območju obdelave ustrezno pregledna z vrisanimi preglednimi trikotniki v situaciji prometne ureditve.

8. Radii priključkov morajo biti zagotovljeni za merodajno vozilo ter nagibi priključnih cest morajo biti v mejah, ki jih zahteva Pravilnik o projektiranju cest.

9. Pri načrtovanju OPPN za prostorsko ureditev skupnega pomena za sanacijo s plazom poškodovane državne ceste R3-609 odsek 2117 Ajdovščina-Predmeja na območju plazu Stogovce je treba upoštevati te smernice za načrtovanje, tako da:

- bo zagotovljeno varno odvijanje prometa vseh udeležencev v prometu in zagotovljena skladnost trase z drugimi posegi v prostor in z okoljem,
- bo zagotovljena opremljenost s prometno signalizacijo, ki udeležence v prometu pravočasno opozarja na spremenjene razmere za varno odvijanje prometa,
- bo načrtovanje usklajeno z najnovejšimi znanji tehnike projektiranja in graditve cest ter z ekonomskimi načeli in merili za presojo upravičenosti njihove graditve.

10. Prečkanja ter priključevanja komunalnih vodov na trasi ter pri priključevanju nove trase ceste na obstoječo državno cesto morajo biti v tehnični dokumentaciji ustrezno evidentirana in grafično prikazana v tlorisni obliki in prečnimi prerezi.

Podane smernice za načrtovanje so strokovne zahteve na področju državne cestne infrastrukture, ki jih je potrebno upoštevati pri pripravi predloga OPPN.

S spoštovanjem,

David POLUTNIK  
GENERALNI DIREKTOR



Poslati:

- naslovníku, s povratnico

V vednost:

- DRSC, elektronsko

- zbirka dokumentarnega gradiva

