
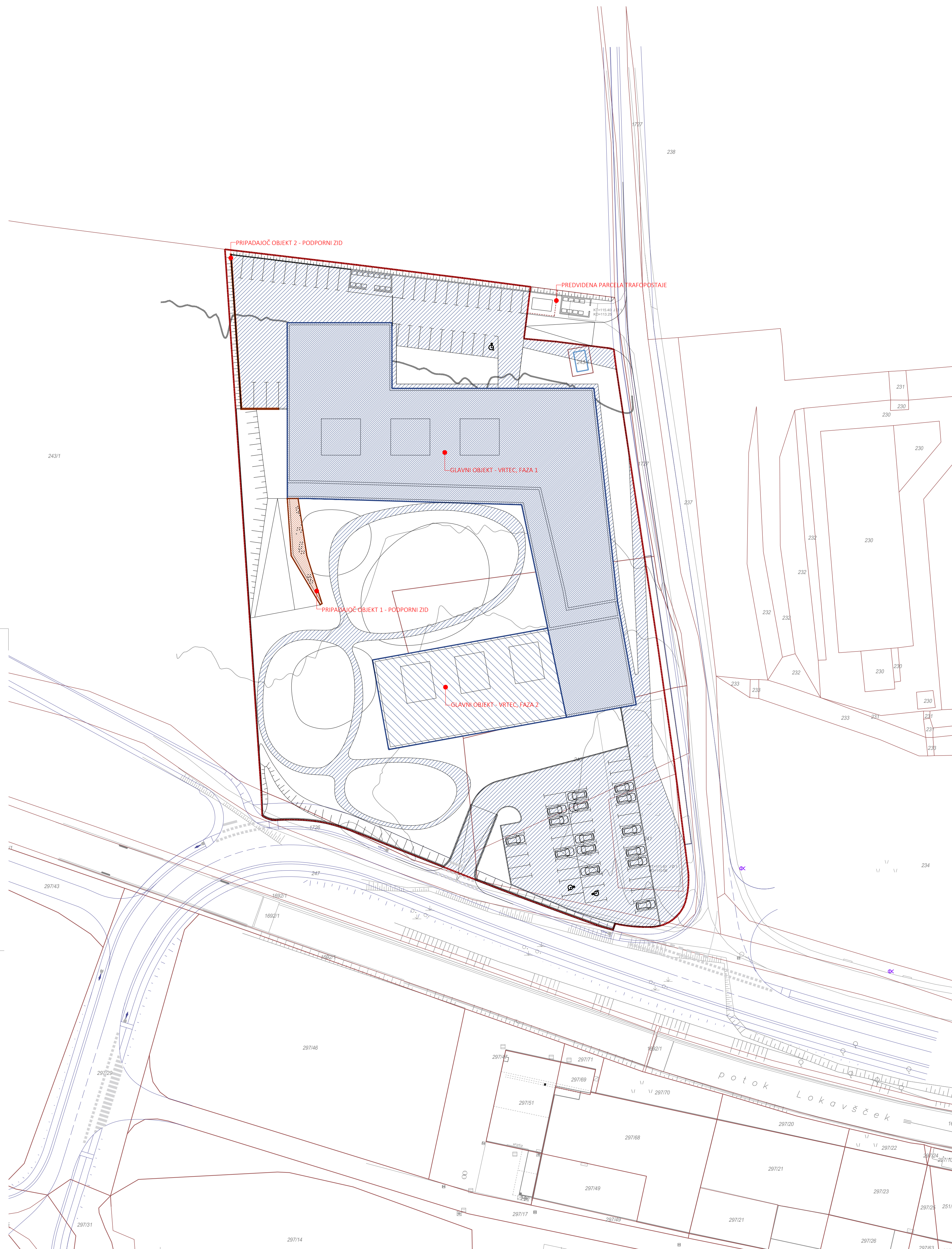


- GRADBENA PARCELA:**
- parcele, št. 239, 240, 241, 242, 243/3, 1726, vse k.o. 2392 Ajdovščina, skupna površina: 12623.4 m²
 - REN namenska raba; 10510 površine za oddih, rekreacijo in šport
 - REN dejanska raba: 1000 kmetijska zemljišča
 - osnovna namenska raba: stavbna zemljišča
 - podrobna namenska raba; stavbno zemljišče
- PARCELNE MEJE:**
- Parcelna meja - UREJENA
 - Parcelna meja - GRAFIČNA
 - GRADBENA PARCELA NAMERAVANE GRADNJE
- VARSTVENA OBMOČJA**
- PRIOBALNI PAS VODOTOKA 2. STOPNJE, 5m od roba vodnega sveta
- TOPOGRAFSKA VSEBINA:**
- RELIEF
 - PLASTNICE 5 m
- INFRASTRUKTURNI VODI:**
- FEKALNA KANALIZACIJA
 - METEORNA KANALIZACIJA
 - PLINOVOD
 - VODOVOD
 - NN PODZEMNI VOD
 - VN PODZEMNI VOD
 - TK VOD
 - JAVNA RAZSVETLIJAVA
 - KABELSKA KANALIZACIJA
- VAROVALNI PASOVI INFRASTRUKTURE:**
- VAROV. PAS FEK. KANALIZACIJE, 3 m od osi voda
 - VAROV. PAS MET. KANALIZACIJE, 3 m od osi voda
 - VAROV. PAS VODOVODA, 3 m od osi voda
 - VAROV. PAS TK VODA, 3 m od osi voda
 - VAROV. PAS JR, 3 m os osi voda
 - VAROV. PAS SN VODA 20kv, podzemni kabel. sistem, 1 m od osi voda
 - VAROV. PAS NN VODA, 1 m os osi voda
 - VAROVALNI PAS OBSTOJEČE MESTNE ALI KRAJEVNE CESTE, 10 m od roba cestnega sveta
 - VAROVALNI PAS OBSTOJEČE JAVNE POTI, 5 m od roba cestnega sveta
 - VAROV. PAS PLINOVODA, 3m od osi voda

naziv gradnje	Virtec Police		
investitor	Občina Ajdovščina, Cesta 5. maja 6a, 5270 Ajdovščina		
pooblaščen arh. / vodja projekta	Urška Mužina Rodman u.d.i.a. A-1208	Urška Mužina Rodman u.d.i.a. A-1208	
arhitekti	Urška Mužina Rodman u.d.i.a.	Domen Fučka u.d.i.a.	
Lokacije: Brezovca 1, 5270 Ajdovščina, T: 386(0)53869215, E: zlele@arhitekti.si, www.arhitekti.si	id. nat. / načrt / prikaz / faza / datum	2020-03	arhitektura
			lokacijski prikazi
			IZP
			marec 2020
	merilo / vsebina risbe / št. lista	1:500	OBSTOJEČE STANJE IN VAROVALNI PASOVI LP.1





- GRADBENA PARCELA:**
- parcele: št. 239, 240, 241, 242, 243/3, 1726, vse k.o. 2392 Ajdovščina, skupna površina: 12623.4 m²
 - REN namenska raba: 10510 površine za oddih, rekreacijo in šport
 - REN dejanska raba: 1000 kmetijska zemljišča
 - osnovna namenska raba: stavbno zemljišča
 - podrobna namenska raba: stavbno zemljišče

- PARCELNE MEJE:**
- Parcelna meja - UREJENA
 - Parcelna meja - GRAFIČNA
 - GRADBENA PARCELA NAMERAVANE GRADNJE
- OBJEKTI:**
- GLAVNI OBJEKT- VRTEC, FAZA 1
 - GLAVNI OBJEKT- VRTEC, FAZA 2
 - PRIPADAJOČ OBJEKT 1 - PODPORNİ ZID
 - PRIPADAJOČ OBJEKT 2 - PODPORNİ ZID
 - NOVE UTRJENE ZUNANJE POKRITOSTI

načrtovalec	Arhitektura	Urška Mužina Rodman u.d.i.a.	Domen Fučka u.d.i.a.
investitor	Občina Ajdovščina, Cesta 5. maja 6a, 5270 Ajdovščina	Urška Mužina Rodman u.d.i.a. A-1208	Urška Mužina Rodman u.d.i.a. A-1208
projekcijski arh. / vodja projekta	Urška Mužina Rodman u.d.i.a.	Urška Mužina Rodman u.d.i.a.	Urška Mužina Rodman u.d.i.a.
arhitekti	Urška Mužina Rodman u.d.i.a.	Domen Fučka u.d.i.a.	-----
lokacija	Vrtec Police	lokacijski prikazi	IZP
id. nat. / načrt / prikaz / faza / datum	2020-03	arhitektura	marec 2020
merilo / vsebina risbe / št. lista	1:500	GRADBENA PARCELA IN OBJEKTI	LP.2





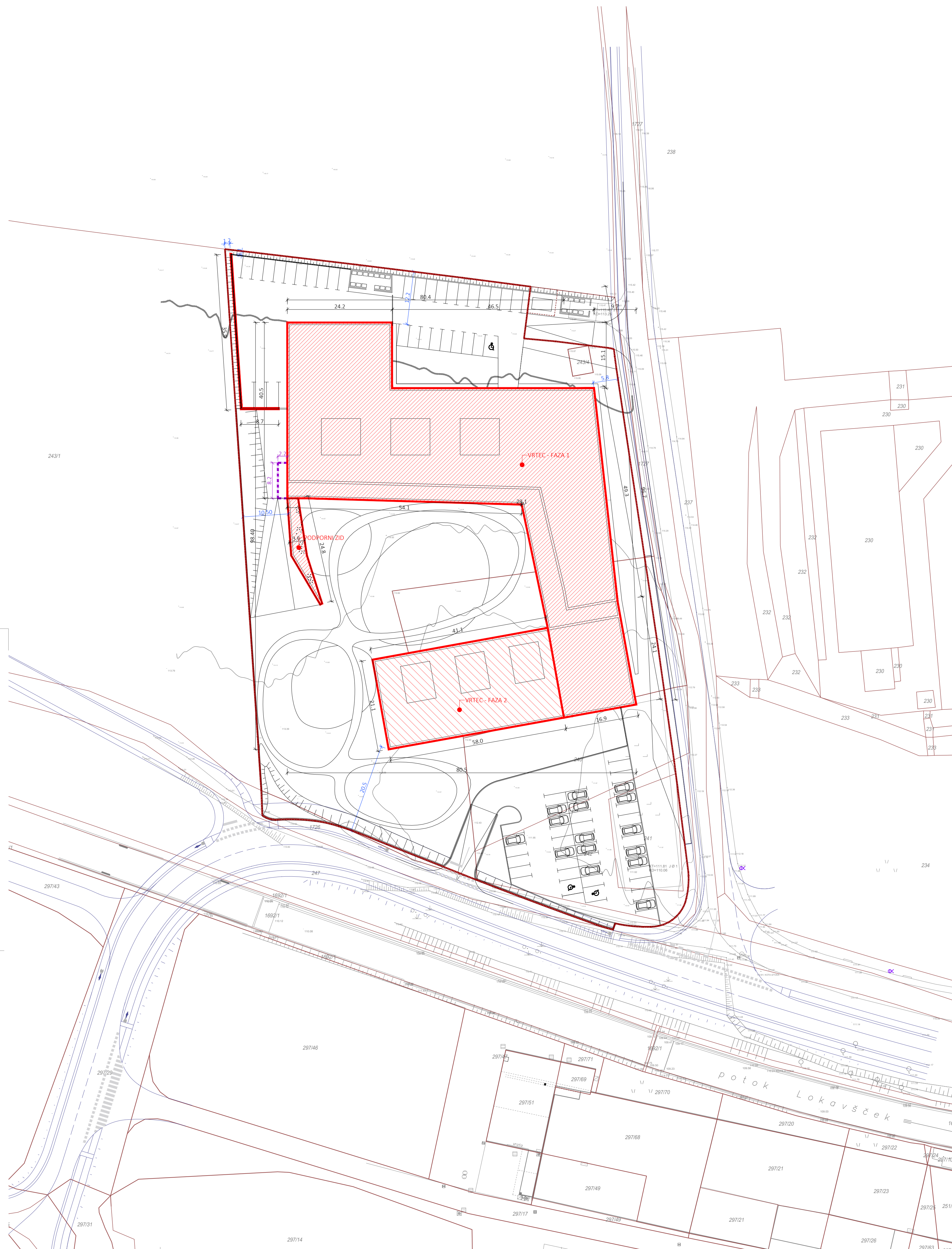
- GRADBENA PARCELA:**
- parcele, št. 239, 240, 241, 242, 243/3, 1726, vse k.o. 2392 Ajdovščina, skupna površina: 12623,4 m²
 - REN namenska raba: 10510 površine za oddih, rekreacijo in šport
 - REN dejanska raba: 1000 kmetijska zemljišča
 - osnovna namenska raba: stavbna zemljišča
 - podrobna namenska raba: stavbno zemljišče

ZUNANJE POVRŠINE NA NIVOJU PRITLIČJA

	GLAVNI OBJEKT (FAZA 1) NA STIKU Z ZEMLJIŠČEM : 2697,8 m ²
	GLAVNI OBJEKT (FAZA 2) NA STIKU Z ZEMLJIŠČEM : 712,4 m ²
	SKUPAJ GLAVNI OBJEKT : 3410,2 m ²
	PRIPADAJOČ OBJEKT 1 NA STIKU Z ZEMLJIŠČEM : 63,7 m ²
	PRIPADAJOČ OBJEKT 2 NA STIKU Z ZEMLJIŠČEM : 9,3 m ²
	TLAKOVANE ODPRTE BIVALNE POVRŠINE - V FAZI 2: 529,9 m ²
	TLAKOVANE PROMETNE IN FUNKCIONALNE POVRŠINE - V FAZI 2: 3708,9 m ²
	ZELENE POVRŠINE - V FAZI 2: 4901,4 m ²

- VHOD/IZHOD PROMET
- VHOD/IZHOD OSEBJE

naзив gradnje	Vrtec Police		
investitor	Občina Ajdovščina, Cesta 5. maja 6a, 5270 Ajdovščina		
projektirali arh. / vodja projekta	Urška Mužina Rodman u.d.i.a. A-1208	Urška Mužina Rodman u.d.i.a. A-1208	Urška Mužina Rodman u.d.i.a. A-1208
arhitekti	Urška Mužina Rodman u.d.i.a.	Domen Fučka u.d.i.a.	
lokacija stavov	9 5270 Ajdovščina		
id. nat. / načrt / prikaz / faza / datum	2020-03	arhitektura	lokacijski prikazi IZP marec 2020
merilo / vsebina risbe / št. lista	1:500	ZUNANJA UREDITEV	LP.3




- GRADBENA PARCELA:**
- parcele, št. 239, 240, 241, 242, 243/3, 1726, vse k.o. 2392 Ajdovščina, skupna površina: 12623,4 m²
 - REN namenska raba: 10510 površine za oddih, rekreacijo in šport
 - REN dejanska raba: 1000 kmetijska zemljišča
 - osnovna namenska raba: stavbna zemljišča
 - podrobna namenska raba: stavbno zemljišče

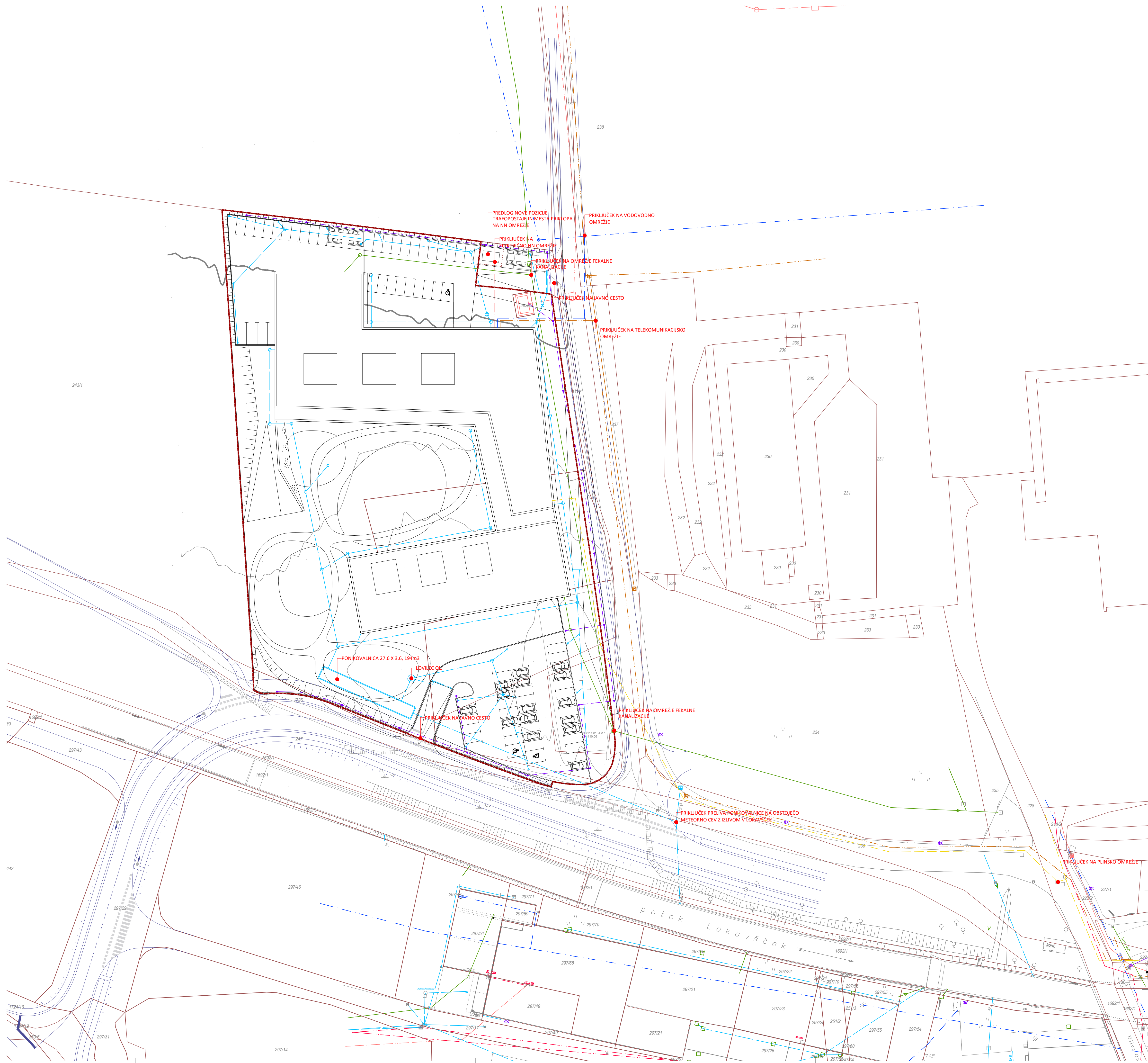
- PODATKI O OBJEKTU-POVRŠINE:**
- ▨ Zazidana površina FAZA1: 3183,5 m²
 - ▨ Zazidana površina FAZA2: 861,6 m²
 - ZAZIDANA POVRŠINA SKUPAJ: 4045,1 m²

- ▬ PROJEKCIJA NAJBOLJI IZPOSTAVLJENIH NADZEMNIH DELOV OBJEKTA
- ▬ PROJEKCIJA NAJBOLJI IZPOSTAVLJENIH PODZEMNIH DELOV OBJEKTA

- bruto površina objekta (po zaključku faze 2): 5917,2 m²
- bruto prostornina objekta: 24425 m³
- etažnost: P + 1
- kota pritličja: 112,60 m n.n.v.
- maksimalne dimenzije objekta: 80,5 m x 98,4 m
- maksimalna višina objekta: 12 m nad koto pritličja
- faktor zazidanosti: 0,3

načrtovalec	Urška Mužina Rodman u.d.i.a.
investitor	Občina Ajdovščina, Cesta 5. maja 6a, 5270 Ajdovščina
pooblaščen arh. / vodja projekta	Urška Mužina Rodman u.d.i.a. A-1208 Urška Mužina Rodman u.d.i.a. A-1208
arhitekti	Urška Mužina Rodman u.d.i.a. Domen Fučka u.d.i.a.
id. nač. / načrt / prikaz / faza / datum	2020-03 arhitektura lokacijski prikazi IZP marec 2020
merilo / vsebina risbe / št. lista	1:500 ZAZIDALNA UREDITEV LP.4





PREDLOG NOVE POZICIJE TRAFOPOSTAJE IN MESTA PRIKLOPA NA NN OMRÉŽJE

PRIKLIJČEK NA TELEFONSKO NN OMRÉŽJE

PRIKLIJČEK NA OMRÉŽJE FEKALNE KANALIZACIJE

PRIKLIJČEK NA JAVNO CESTO

PRIKLIJČEK NA TELEKOMUNIKACIJSKO OMRÉŽJE

PRIKLIJČEK NA VODOVODNO OMRÉŽJE

PONIKOVALNICA 27.6 X 3.6, 194m³

LDVILEC OV

PRIKLIJČEK NA JAVNO CESTO

PRIKLIJČEK NA OMRÉŽJE FEKALNE KANALIZACIJE

PRIKLIJČEK PRELIVA PONIKOVALNICE NA OBSTOJEČO METEORNO CEV Z IZLIVOM V EDRAVŠČEK

PRIKLIJČEK NA PLINSKO OMRÉŽJE

- INFRASTRUKTURNI VODI-obstoječe:**
- FEKALNA KANALIZACIJA
 - METEORNA KANALIZACIJA
 - PLINOVOD
 - VODOVOD
 - NN PODZEMNI VOD
 - VN PODZEMNI VOD
 - TK VOD
 - JAVNA RAZSVETLJAVNA
 - KABELSKA KANALIZACIJA
- INFRASTRUKTURNI VODI-novo:**
- FEKALNA KANALIZACIJA
 - METEORNA KANALIZACIJA
 - PLINOVOD
 - VODOVOD IN HIDRANTNO OMRÉŽJE
 - NN PODZEMNI VOD
 - VN PODZEMNI VOD
 - TK VOD
- NAČRTOVANA TRAFOPOSTAJA IN SN PODZEMNI VOD 20KV