





- LEGENDA:
-  območje OPPN
  -  predvidena stavba
  -  dostop za intervencijo
  -  intervencijska površina



Geodetski načrt: Gromap, d.o.o.

**IB STUDIO, d.o.o.**  
 Kampel 114  
 6000 Koper - Capodistria

Naročnik:  
**OBČINA AJDOVŠČINA**  
 Cesta 5 maja 6a  
 5270 Ajdovščina

Odgovorni vodja naloge:  
 mag. Manuela Varljen, univ.dipl.inž.arh. ZAPS 1177 A

Priloga:  
 Maša Širca

Naziv naloge:  
 OPPN za spremembo podrobnejše namenske rabe  
 prostora za gradnjo Vrta Police Ajdovščina  
 GRADIVO ZA JAVNO RAZGRNITEV

Identifikacijska številka:  
 1419

Št. naloge:  
 24/19

Datum:  
 junij 2020

Št. lista:  
 7

Merilo:  
 1:1000

Prikaz ureditev potrebnih za obrambo  
 ter varstvo pred naravnimi in drugimi  
 nesrečami